

Stavba: Rekonstrukce náspu v km 71,250 – 71,280 v úseku Blíževedly – Česká Lípa“

„Rekonstrukce náspu v km 72,300 – 72,350 v úseku Blíževedly – Česká Lípa“

číslo zakázky : 121 070

Stupeň: Dokumentace pro společné povolení

Objednatel: Správa železnic, státní podnik, organizační jednotka: Stavební správa západ, Sokolská 1955/278, 190 00 Praha

Správci sítí - vyjádření k existenci sítí

1	CEPS a.s. Vyjádření k PD
2	CETIN a.s. Vyjádření k PD
3	ČEZ Distribuce, a.s. Vyjádření k PD
4	České radiokomunikace, a.s. Vyjádření k PD
5	Severočeské vodovody a kanalizace, a.s. Vyjádření k PD
6	T-Mobile Czech Republic a.s. Vyjádření k PD
7	Vodafone Czech Republic a.s. Vyjádření k PD

Dotčené orgány státní správy, správci - vyjádření k projektové dokumentaci

8	Městský úřad Česká Lípa Koordinované závazné stanovisko,
9	Agentura ochrany přírody a krajiny ČR Vyjádření k PD 45 i 114/1992 Sb.,
10	Ministerstvo obrany ČR, SEM, OOÚZ Závazné stanovisko
11	Krajská hygienická stanice Libereckého kraje Závazné stanovisko
12	Hasičský záchranný sbor Libereckého kraje Závazné stanovisko
13	Obec Kravaře Vyjádření k PD

Kateřina Pašková
SAGASTA s.r.o.
Novodvorská 1010
142 00 Praha

(dále jen „žadatel“)

Číslo žádosti	Naše značka	Vyřizuje / linka / e-mail	Místo odeslání / dne
202110746	10746/2021/CEPS	Michal Rotbauer / +420381107239 / rotbauer@ceps.cz	Praha / 30. 11. 2021

Stanovisko vlastníka technické infrastruktury (přenosové soustavy) k podmínkám dotčených ochranných pásem podle zákona č. 183/2006 Sb., stavební zákon

Název záměru: Rekonstrukce náspu v úseku Blíževedly - Česká Lípa *(dále jen „Záměr“)*

Stanovisko se vydává jako podklad pro: Společné řízení (Stanovisko použitelné v řízeních dle § 94s Stavebního zákona.)

Vážený žadateli,

na základě Vaší žádosti o vydání stanoviska podle zákona č. 183/2006 Sb., stavební zákon pro Váš Záměr Vám sdělujeme, že v území označeném Vaším polygonem (viz příloha č. 1 a 2 tohoto stanoviska) se nenachází žádné zařízení přenosové soustavy, ani jeho ochranné pásmo.

Proto nemáme k Záměru připomínky a se Záměrem souhlasíme.

Toto stanovisko má platnost do 30. 11. 2023

S pozdravem

Vedeme elektřinu nejvyššího napětí



ČEPS, a.s.

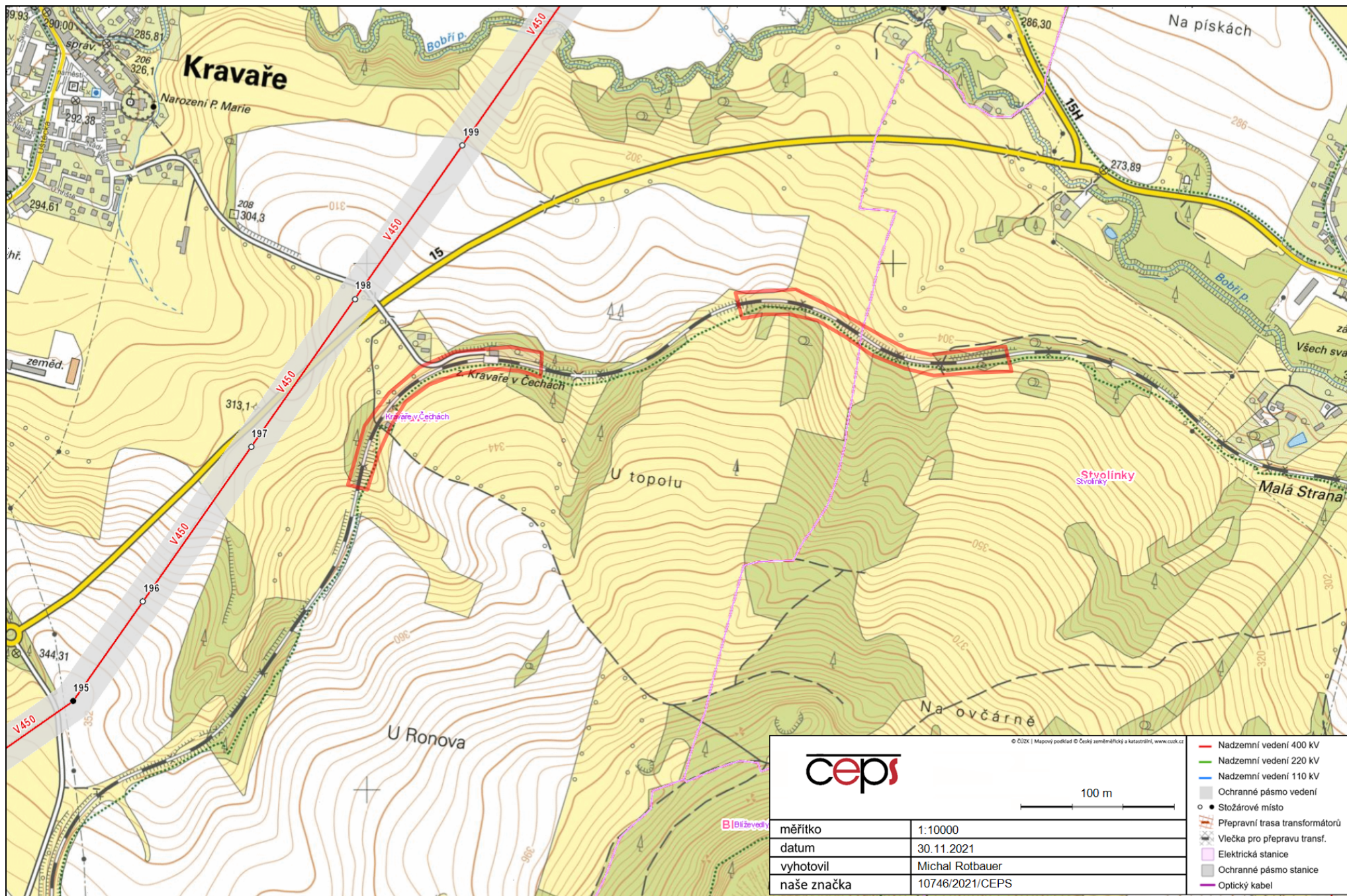


Přílohy:

- 1) *Polygon zájmového území*
- 2) *Seznam parcel a katastrálních území dotčených polygonem zájmového území*

Vedeme elektřinu nejvyššího napětí

ČEPS, a.s., Elektrárenská 774/2, 101 52 Praha 10, tel.: +420 211 044 111, www.ceps.cz
IČO: 25702556, DIČ: CZ25702556, Bankovní spojení: Komerční banka, č. ú.: 19-3312670277/0100
Společnost je zapsána v obchodním rejstříku vedeném u Městského soudu v Praze, oddíl B, vložka 5597



Příloha č. 2 - Seznam parcel a katastrálních území dotčených polygonem zájmového území

Kód katastrálního území	Katastrální území	Parcelní číslo
674184	Kravaře v Čechách	1605
674184	Kravaře v Čechách	1631
674184	Kravaře v Čechách	1722
674184	Kravaře v Čechách	1727
674184	Kravaře v Čechách	1732
674184	Kravaře v Čechách	1656
674184	Kravaře v Čechách	1658
674184	Kravaře v Čechách	1659
674184	Kravaře v Čechách	1663
674184	Kravaře v Čechách	1670
674184	Kravaře v Čechách	1672
674184	Kravaře v Čechách	1680
674184	Kravaře v Čechách	1694
674184	Kravaře v Čechách	1699
674184	Kravaře v Čechách	1706
674184	Kravaře v Čechách	1708
674184	Kravaře v Čechách	1867
674184	Kravaře v Čechách	1813
674184	Kravaře v Čechách	1839
674184	Kravaře v Čechách	1842
674184	Kravaře v Čechách	1854
674184	Kravaře v Čechách	1856
758655	Stvolínky	1040
758655	Stvolínky	1043
758655	Stvolínky	1047
758655	Stvolínky	1048
758655	Stvolínky	1112
758655	Stvolínky	1451

758655	Stvolínky	1472
--------	-----------	------

VYJÁDŘENÍ O EXISTENCI SÍTĚ ELEKTRONICKÝCH KOMUNIKACÍ
společnosti CETIN a.s.
(„Vyjádření“)

A VŠEOBECNÉ PODMÍNKY OCHRANY SÍTĚ ELEKTRONICKÝCH KOMUNIKACÍ
společnosti CETIN a.s.
(„Všeobecné podmínky ochrany SEK“)

toto Vyjádření a Všeobecné podmínky ochrany SEK je vydané dle ustanovení § 101 zákona č. 127/2005 Sb., o elektronických komunikacích a o změně některých souvisejících zákonů, v účinném znění („**Zákon o elektronických komunikacích**“), a dle ustanovení § 161 zákona č. 183/2006 Sb., o územním plánování a stavebním řádu, v účinném znění („**Stavební zákon**“), a dle příslušných ustanovení zákona č. 89/2012 Sb., občanský zákoník, v účinném znění („**Občanský zákoník**“)

Číslo jednací: 870934/21

Číslo žádosti: 0121 332 986 („Žádost“)

Název akce („ Stavba “)		Rekonstrukce náspu v úseku Blíževedly - Česká Lípa
Důvod vydání Vyjádření („ Důvod vyjádření “)		Stavební řízení
Žadatel	SAGASTA s.r.o., kontaktní osoba: Kateřina Pašková, Novodvorská 1010/14, Praha, 14200	
Stavebník	Správa železnic, státní organizace, Dlážděná 1003/7, Praha, 11000	
Zájmové území	Okres	Česká Lípa
	Obec	Kravaře, Stvolínky
	Kat. území / č. parcely	Kravaře v Čechách; Stvolínky
Platnost Vyjádření		1. 12. 2023 („Den konce platnosti Vyjádření“)

Žadatel Žádostí určil a vyznačil Zájmové území, jakož i určil Důvod Vyjádření.

Na základě určení a vyznačení Zájmového území Žadatelem a na základě určení Důvodu Vyjádření vydává společnost CETIN a.s. následující Vyjádření:

Dojde ke střetu se sítí elektronických komunikací (dále jen „SEK“) společnosti CETIN a.s.

- (I) Na Žadatelem určeném a vyznačeném Zájmovém území se vyskytuje SEK společnosti CETIN a.s.;
- (II) Společnost CETIN a.s. **za podmínky splnění bodu (III)** tohoto Vyjádření **souhlasí**, aby Stavebník a/nebo Žadatel, je-li Stavebníkem v Zájmovém území vyznačeném v Žádosti, provedl Stavbu a/nebo činnosti povolené příslušným správním rozhodnutím vydaným dle Stavebního zákona;
- (III) Stavebník a/nebo Žadatel, je-li Stavebníkem, je povinen
 - (i) dodržet tyto níže uvedené podmínky, které byly stanovené POS, tak jak je tento označen ve Všeobecných podmínkách ochrany SEK

Číslo jednací: 870934/21

Číslo žádosti: 0121 332 986

- V oblasti stavby se nachází naše vedení, které požadujeme respektovat ve stávajícím umístění a chránit před poškozením. Nad trasou a v ochranném pásmu našeho vedení nesmí dojít ke snížení, či zvýšení stávající nivelety terénu. Po odkrytí našeho vedení doporučujeme stavebníkovi provést taková opatření, aby nedošlo k poškození našeho vedení ani náhodným způsobem. Veškeré práce v ochranném pásmu našeho vedení musí být prováděny pouze ručně tak, jak je požadováno ve výše uvedeném Vyjádření o existenci sítí elektronických komunikací. Před záhozem a při každé kolizi stavby s naším vedením požadujeme přizvat k jeho kontrole (p. Kodýtek tel.: 606 757 131). O provedené kontrole bude naším pracovníkem proveden zápis do stavebního deníku, který bude kontrolován při kolaudačním řízení stavby. Pokud by při této stavbě došlo k dalším kolizím s naším vedením, které by požadovali jak výstavbu ochrany na našem vedení, tak případnou překládku požadujeme, aby stavebník ještě před vydáním povolení stavby projednal způsob technického řešení těchto kolizí s oddělením ochrany sítí (p. Kodýtek tel.: 606 757 131).; a
- (ii) řídit se Všeobecnými podmínkami ochrany SEK, které jsou nedílnou součástí Vyjádření;
- (IV) Pro případ, že bude nezbytné přeložení SEK, zajistí vždy takové přeložení SEK její vlastní, společnost CETIN a.s. Stavebník, který vyvolal překládku SEK je dle ustanovení § 104 odst. 17 Zákona o elektronických komunikacích povinen uhradit společnosti CETIN a.s. veškeré náklady na nezbytné úpravy dotčeného úseku SEK, a to na úrovni stávajícího technického řešení;

- (V) Pro účely přeložení SEK dle bodu (IV) tohoto Vyjádření je Stavebník povinen uzavřít se společností CETIN a.s. Smlouvu o realizaci překládky SEK.

Vyjádření je platné pouze pro Zájmové území určené a vyznačené Žadatelem, jakož i pro Důvod Vyjádření stanovený a určený Žadatelem v Žádosti.

Vyjádření pozbývá platnosti i) v Den konce platnosti Vyjádření, ii) změnou rozsahu Zájmového území či změnou Důvodu Vyjádření uvedeného v Žádosti a/nebo iii) jakýmkoliv porušením kterékoliv povinnosti stanovené Všeobecnými podmínkami ochrany SEK, to vše v závislosti na tom, která ze skutečností rozhodná pro pozbytí platnosti Vyjádření nastane nejdříve.

Společnost CETIN a.s. vydáním tohoto Vyjádření poskytla Žadateli pro Žadatelem určené a vyznačené Zájmové území veškeré informace o SEK dostupné společnosti CETIN a.s. ke dni podání Žádosti.

Ze strany společnosti CETIN a.s. může v některých případech docházet ke zpracování Vašich osobních údajů. Ke zpracování Vašich osobních údajů dochází vždy v souladu s platnými právními předpisy. Konkrétní zásady a podmínky zpracování osobních údajů společností CETIN a.s. jsou dostupné na <https://www.cetin.cz/zasady-ochrany-osobnich-udaju>.

V případě dotazů k Vyjádření kontaktujte prosím asistenční linku 800 630 630.

Přílohami Vyjádření jsou:

- *Všeobecné podmínky ochrany SEK*
- *Informace k vytýčení SEK ve vlastnictví společnosti CETIN a.s.*
- *Situační výkres (obsahuje Zájmové území určené a vyznačené Žadatelem a výřezy účelové mapy SEK)*

Číslo jednací: 870934/21

Číslo žádosti: 0121 332 986

Vyjádření vydala společnost **CETIN a.s.** dne: 1. 12. 2021.

A handwritten signature in blue ink, appearing to be "Karl".

CETIN a.s.
Českomoravská 2510/19, Libeň
190 00 Praha 9
DIČ: CZ04084063

102

VŠEOBECNÉ PODMÍNKY OCHRANY SÍTĚ ELEKTRONICKÝCH KOMUNIKACÍ společnosti CETIN a.s.**1. PLATNOST VŠEOBECNÝCH PODMÍNEK**

- i) Tyto Všeobecné i podmínky ochrany sítě elektronických komunikací (dále jen „VPOSEK“) tvoří součást Vyjádření (jak je tento pojem definován níže v článku 2 VPOSEK).
- ii) V případě rozporu mezi Vyjádřením a těmito VPOSEK mají přednost ustanovení Vyjádření, pokud není těmito VPOSEK stanoveno jinak.

2. DEFINICE

Níže uvedené termíny, jsou-li použity v těchto VPOSEK a uvozeny velkým písmenem, mají následující význam, není-li těmito VPOSEK a/nebo Příslušnými požadavky stanoveno výslovně jinak:

„**CETIN**“ znamená CETIN a.s. se sídlem Českomoravská 2510/19, Libeň, 190 00 Praha 9, IČO: 04084063, zapsaná v obchodním rejstříku vedeném Městským soudem v Praze pod spz. B 20623;

„**Den**“ je kalendářní den;

„**Kabelovod**“ podzemní zařízení sestávající se z tělesa Kabelovodu a kabelových komor, sloužící k zatahování kabelů a ochranných trubek;

„**Občanský zákoník**“ znamená zákon č. 89/2012 Sb., občanský zákoník, v účinném znění;

„**POS**“ je zaměstnanec společnosti CETIN, pověřený ochranou sítě, Alexander Kodýtek, tel.: 606 757 131, e-mail: alexander.kodytek@cetin.cz;

„**Pracovní den**“ znamená Den, kromě soboty, neděle, a státních svátků a ostatních svátků ve smyslu zákona č. 245/2000 Sb., o státních svátcích, o významných dnech a o dnech pracovního klidu, v účinném znění;

„**Příslušné požadavky**“ znamená jakýkoli a každý příslušný právní předpis, vč. technických norem, nebo normativní právní akt veřejné správy či samosprávy, nebo jakékoli rozhodnutí, povolení, souhlas nebo licenci, včetně podmínek, které s ním souvisí;

„**Překládka**“ je stavba spočívající ve změně trasy vedení SEK ve vlastnictví CETIN nebo přemístění zařízení SEK ve vlastnictví CETIN; Stavebník, který Překládku vyvolal, je dle ustanovení § 104 odst. 17 Zákona o elektronických komunikacích povinen uhradit společnosti CETIN veškeré náklady na nezbytné úpravy dotčeného úseku SEK, a to na úrovni stávajícího technického řešení;

„**SEK**“ je síť elektronických komunikací ve vlastnictví CETIN;

„**Stavba**“ je stavba a/nebo činnosti ve vztahu, k níž bylo vydáno Vyjádření, a je prováděna Stavebníkem a/nebo Žadatelem v souladu s Příslušnými požadavky, povolená příslušným správním rozhodnutím vydaným dle Stavebního zákona;

„**Stavebník**“ je osoba takto označená ve Vyjádření;

„**Stavební zákon**“ je zákon č. 183/2006 Sb., o územním plánování a stavebním řádu;

„**Vyjádření**“ je vyjádření o existenci sítě elektronických komunikací vydané společností CETIN dne 1. 12. 2021 pod č.j. 870934/21;

„**Zájmové území**“ je území označené Žadatelem a/nebo Stavebníkem v Žádosti;

„**Situační výkres**“ je výkres, který je přílohou Vyjádření a obsahuje Zájmové území určené a vyznačené Žadatelem v Žádosti a výřezy účelové mapy SEK;

„**Zákon o elektronických komunikacích**“ je zákon č. 127/2005 Sb., o elektronických komunikacích a o změně některých souvisejících zákonů, v účinném znění;

„**Žadatel**“ je osoba takto označená ve Vyjádření.

„**Žádost**“ je žádost, kterou Žadatel a/nebo Stavebník požádal CETIN o vydání Vyjádření.

3. PLATNOST A ÚČINNOST VPOSEK

Tyto VPOSEK jsou platné a účinné Dnem odeslání Vyjádření na i) adresu elektronické pošty Stavebníka a/nebo Žadatele uvedenou v Žádosti nebo ii) adresu pro doručení prostřednictvím poštovní přepravy uvedenou Stavebníkem a/nebo Žadatelem v Žádosti.

4. OBECNÁ PRÁVA A POVINNOSTI STAVEBNÍKA A/NEBO ŽADATELE

- (i) Stavebník, Žadatel je výslovně srozuměn s tím, že SEK je veřejně prospěšným zařízením, byla zřízena ve veřejném zájmu a je chráněna Příslušnými požadavky.
- (ii) SEK je chráněna ochranným pásmem, jehož rozsah je stanoven (a) ustanovením § 102 Zákona o elektronických komunikacích a/nebo (b) právními předpisy účinnými před Zákonem o elektronických komunikacích, není-li Příslušnými požadavky stanoveno jinak.
- (iii) Stavebník, Žadatel nebo jím pověřená třetí osoba, je povinen při provádění Stavby nebo jiných prací, při odstraňování havárií a projektování staveb, řídit se Příslušnými požadavky, správnou praxí v oboru stavebnictví a technologickými postupy a je povinen učinit veškerá nezbytná opatření vyžadovaná Příslušnými požadavky k ochraně SEK před poškozením. Povinnosti dle tohoto odstavce má Stavebník rovněž ve vztahu k SEK, které se nachází mimo Zájmové území.
- (iv) Při zjištění jakéhokoliv rozporu mezi údaji v Situačním výkresu, který je přílohou Vyjádření a skutečným stavem, je Stavebník a/nebo Žadatel povinen bez zbytečného odkladu, nejpozději Den následující po zjištění takové skutečnosti, zjištěný rozpor oznámit POS.
- (v) Stavebník, Žadatel nebo jím pověřená třetí osoba, je povinen každé poškození či krádež SEK bezodkladně, nejpozději Den následující po zjištění takové skutečnosti, oznámit takovou skutečnost dohledovému centru společnosti CETIN na telefonní číslo +420 238 464 190.
- (vi) Bude-li Stavebník, Žadatel nebo jím pověřená třetí osoba na společnosti CETIN požadovat, aby se jako účastník správního řízení, pro jehož účely bylo toto Vyjádření vydáno, vzdala práva na odvolání proti rozhodnutí vydanému ve správním řízení, je oprávněn kontaktovat POS.

5. POVINNOSTI STAVEBNÍKA PŘI PŘÍPRAVĚ STAVBY

- (i) Při projektování Stavby je Stavebník povinen zajistit, aby projektová dokumentace Stavby (i) zohledňovala veškeré požadavky na ochranu SEK vyplývající z Příslušných požadavků, zejména ze Zákona o elektronických komunikacích a Stavebního zákona, (ii) respektovala správnou praxi v oboru stavebnictví a technologické postupy a (iii) umožňovala, aby i po provedení a umístění Stavby dle takové projektové dokumentace byla společnost CETIN, jako vlastník SEK schopna bez jakýchkoli omezení a překážek provozovat SEK, provádět údržbu a opravy SEK.
- (ii) Nebude-li možné projektovou dokumentaci zajistit některý, byť i jeden z požadavků dle předchozího odstavce (i) a/nebo umístění Stavby by mohlo způsobit, že nebude naplněn některý, byť i jeden z požadavků dle předchozího odstavce (i), vyvolá Stavebník Překládku.
- (iii) Při projektování Stavby, která se nachází nebo je u ní zamýšleno, že se bude nacházet v ochranném pásmu radiových tras společnosti CETIN a překračuje výšku 15 m nad zemským povrchem, a to včetně dočasných objektů zařízení staveníště (jeřáby, konstrukce, atd.) je Stavebník povinen písemně kontaktovat POS za účelem získání konkrétního stanoviska a podmínek k ochraně radiových tras společnosti CETIN a pro určení, zda Stavba vyvolá Překládku. Ochranné pásmo radiových tras v šíři 50m je zakresleno do situačního výkresu, který je součástí tohoto Vyjádření.

VŠEOBECNÉ PODMÍNKY OCHRANY SÍTĚ ELEKTRONICKÝCH KOMUNIKACÍ společnosti CETIN a.s.

Číslo jednací: 870934/21

Číslo žádosti: 0121 332 986

- (iv) Pokud se v Zájmovém území nachází podzemní silové vedení (NN) ve vlastnictví společnosti CETIN, je Stavebník povinen ve vztahu k projektové dokumentaci zajistit totéž, co je uvedeno pod písm (i) tohoto článku 5, přičemž platí, že Stavebník vyvolá Překládku v případech uvedených pod písm (ii) tohoto článku 5.
- (v) Stavebník je povinen při projektování Stavby, která je stavbou (a) zařízení silových elektrických sítí (VN, VVN a ZVVN) a/nebo (b) trakčních vedení, provést výpočet či posouzení rušivých vlivů na SEK, zpracovat ochranná opatření, to vše dle a v souladu s Příslušnými požadavky. Stavebník je povinen nejpozději třicet (30) Dnů před podáním žádosti o vydání příslušného správního rozhodnutí k umístění Stavby dle Stavebního zákona předat POS výpočet či posouzení rušivých vlivů na SEK a zpracovaná ochranná opatření.
- (vi) Je-li Stavba v souběhu s Kabelovodem, nebo Kabelovod kříží, je Stavebník povinen nejpozději ke Dni, ke kterému započne se zpracováním projektové dokumentace ke Stavbě, oznámit POS a projednat s POS (a) veškeré případy, kdy trajektorie podvrtná a protlaků budou vedeny ve vzdálenosti menší, než je 1,5 m od Kabelovodu a (b) jakékoliv výkopové práce, které budou nebo by mohly být vedeny v úrovni či pod úrovní Kabelovodu nebo kabelové komory.
- (vii) Je-li Stavba umístěna nebo má být umístěna v blízkosti Kabelovodu, ve vzdálenosti menší, než jsou 2 m nebo kříží-li Stavba Kabelovod ve vzdálenosti menší, než je 0,5 m nad nebo kdekoliv pod Kabelovodem, je Stavebník povinen předložit POS k posouzení zakreslení Stavby v příčných řezech, přičemž do příčného řezu je Stavebník rovněž povinen zakreslit profil kabelové komory.

6. POVINNOSTI STAVEBNÍKA PŘI PROVÁDĚNÍ STAVBY

- (i) Stavebník je před započítím jakýchkoliv zemních prací ve vztahu ke Stavbě povinen vytýčit trasu SEK na terénu dle Příslušných požadavků a dle Stavebního zákona. S vytýčenou trasou SEK je Stavebník povinen seznámit všechny osoby, které budou anebo by mohly zemní práce ve vztahu ke Stavbě provádět. V případě porušení této povinnosti bude Stavebník odpovědný společnosti CETIN za náklady a škody, které porušením této povinnosti společnosti CETIN vzniknou a je povinen je společnosti CETIN uhradit.
- (ii) Pět (5) Pracovních dní před započítím jakýchkoliv prací ve vztahu ke Stavbě je Stavebník povinen oznámit společnosti CETIN, že zahájí práce či činnosti ve vztahu ke Stavbě. Písemné oznámení dle předchozí věty zašle Stavebník na adresu elektronické pošty POS a bude obsahovat minimálně číslo jednací Vyjádření a kontaktní údaje Stavebníka.
- (iii) Stavebník je povinen zabezpečit a zajistit SEK proti mechanickému poškození, a to zpravidla dočasným umístěním silničních betonových panelů nad kabelovou trasou SEK. Do doby, než je zajištěna a zabezpečena ochrana SEK proti mechanickému poškození, není Stavebník oprávněn přejíždět vozidly nebo stavební mechanizací kabelovou trasu SEK. Při přepravě vysokých nákladů nebo při projíždění stroji, vozidly či mechanizací pod nadzemním vedením SEK je Stavebník povinen prověřit, zda výška nadzemního vedení SEK je dostatečná a umožňuje spolehlivý a bezpečný způsob přepravy nákladu či průjezdu strojů, vozidel či mechanizace.
- (iv) Při provádění zemních prací v blízkosti SEK je Stavebník povinen postupovat tak, aby nedošlo ke změně hloubky uložení nebo prostorového uspořádání SEK. V místech, kde SEK vystupuje ze země do budovy, rozváděče, na sloup apod. je Stavebník povinen vykonávat zemní práce se zvýšenou mírou opatrnosti, výkopové práce v blízkosti sloupů nadzemního vedení SEK je Stavebník povinen provádět v takové vzdálenosti od sloupu nadzemního vedení SEK,

kteřá je dostatečná k tomu, aby nedošlo nebo nemohlo dojít k narušení stability sloupu nadzemního vedení SEK. Stavebník je povinen zajistit, aby jakoukoliv jeho činností nedošlo bez souhlasu a vědomí společnosti CETIN (a) ke změně nivelety terénu, a/nebo (b) k výsadbě trvalých porostů, a/nebo (c) ke změně rozsahu a změně konstrukce zpevněných ploch. Pokud došlo k odkrytí SEK, je Stavebník povinen SEK po celou dobu odkrytí náležitě zabezpečit proti prověšení, poškození a odcizení.

- (v) Zjistí-li Stavebník kdykoliv během provádění prací ve vztahu ke Stavbě jakýkoliv rozpor mezi údaji v projektové dokumentaci a skutečností, je povinen bezodkladně přerušit práce a oznámit zjištěný rozpor na adresu elektronické pošty POS. Stavebník není oprávněn pokračovat v pracích ve vztahu ke Stavbě do doby, než získá písemný souhlas POS s pokračováním prací.
- (vi) Stavebník není bez předchozího písemného souhlasu společnosti CETIN oprávněn manipulovat s kryty kabelových komor, jakkoliv zakrývat vstupy do kabelových komor, a to ani dočasně, vstupovat do kabelových komor, jakkoliv manipulovat s případně odkrytými prvky SEK či s jakýmkoliv jiným zařízením se SEK souvisejícím. Rovněž bez předchozího písemného souhlasu společnosti CETIN není Stavebník oprávněn umístit nad trasou Kabelovodu jakoukoliv jinou síť technické infrastruktury v podélném směru.
- (vii) Byla-li v souladu s Vyjádřením a těmito VPOSEK odkryta SEK je Stavebník povinen tři (3) Pracovní dny před zakrytím SEK písemně oznámit POS zakrytí SEK a vyzvat ho ke kontrole před zakrytím. Oznámení Stavebníka dle předchozí věty musí obsahovat minimálně předpokládaný Den zakrytí, číslo jednací Vyjádření a kontaktní údaje Stavebníka. Stavebník není oprávněn provést zakrytí do doby, než získá písemný souhlas POS se zakrytím.

7. ROZHODNÉ PRÁVO

Vyjádření a VPOSEK se řídí českým právem, zejména Občanským zákoníkem, Zákonem o elektronických komunikacích a Stavebním zákonem. Veškeré spory z Vyjádření či VPOSEK vyplývající budou s konečnou platností řešeny u příslušného soudu České republiky.

8. PÍSEMNÝ STYK

Písemným stykem či pojmem „písemně“ se pro účely Vyjádření a VPOSEK rozumí předání zpráv jedním z těchto způsobů:

- v listinné podobě;
- e-mailovou zprávou s uznávaným elektronickým podpisem dle zák. č. 297/2016 Sb., o službách vytvářejících důvěru pro elektronické transakce, v účinném znění; a/nebo e-mailovou zprávou zaslou na adresu POS;

9. ZÁVĚREČNÁ USTANOVENÍ

- (i) Stavebník, Žadatel nebo jím pověřená třetí osoba je počínaje Dnem převzetí Vyjádření povinen užít informace a data uvedená ve Vyjádření pouze a výhradně k účelu, pro který mu byla tato poskytnuta. Stavebník, Žadatel nebo jím pověřená třetí osoba není oprávněn informace a data rozmnožovat, rozšiřovat, pronajímat, půjčovat či jinak umožnit jejich užívání třetí osobou bez předchozího písemného souhlasu společnosti CETIN.
- (ii) Pro případ porušení kterékoliv z povinností Stavebníka, Žadatele nebo jím pověřené třetí osoby, založené Vyjádřením /nebo těmito VPOSEK je Stavebník, Žadatel či jím pověřená třetí osoba odpovědný za veškeré náklady a škody, které společnosti CETIN vzniknou porušením povinností Stavebníka, Žadatele nebo jím pověřené třetí osoby.

Číslo jednací: 870934/21

Číslo žádosti: 0121 332 986

Informace k vytyčení *SEK*

V případě požadavku na vytyčení *SEK* společnosti *CETIN* se, prosím, obraťte na společnosti uvedené níže:

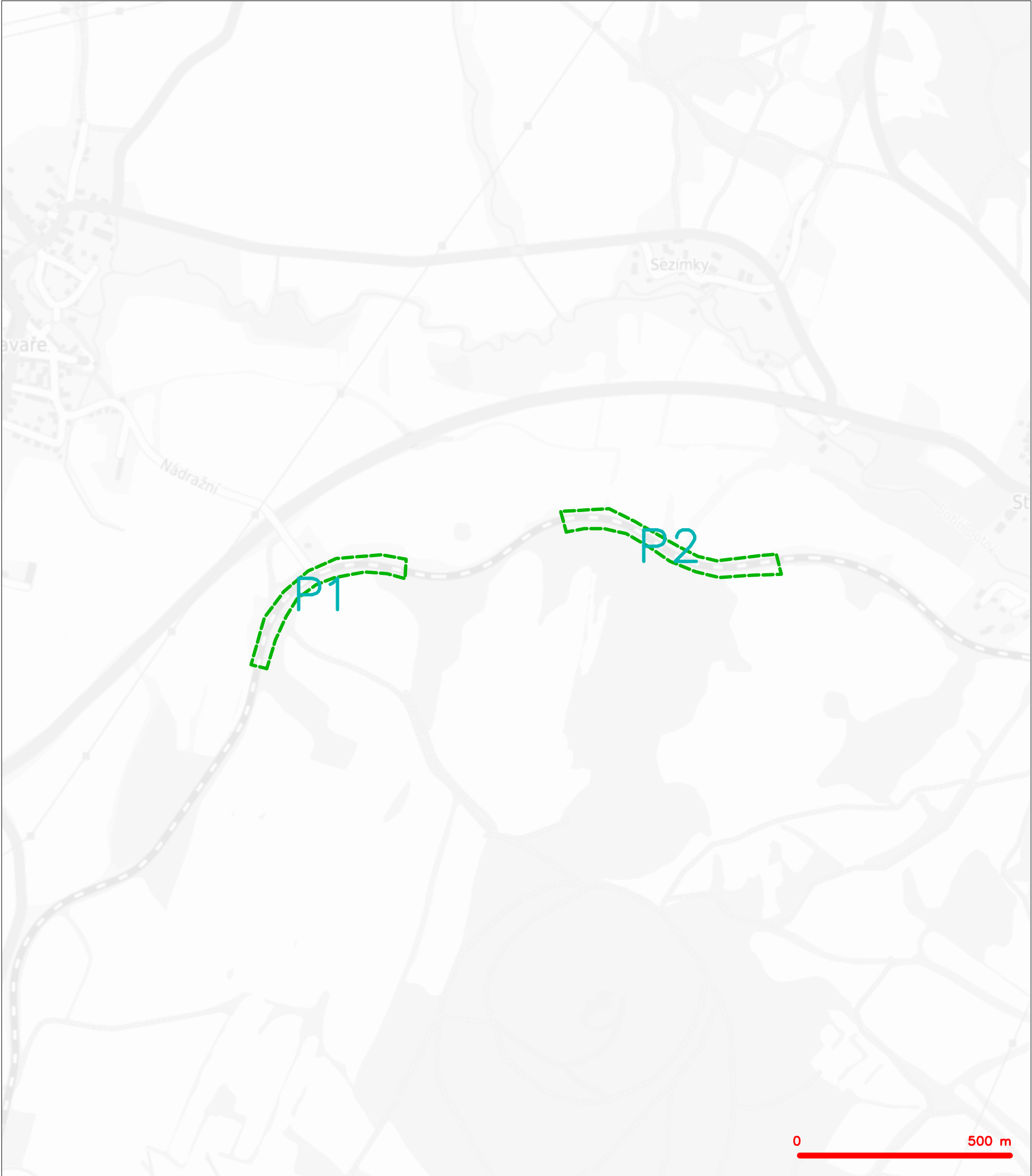
CETIN a.s. - středisko Čechy sever

se sídlem: Českomoravská 2510/19, Libeň, 190 00 Praha 9


IČ: 04084063 DIČ: CZ04084063

kontakt: tel: 238461858, obslužná doba 8 - 14 hod, Jiří Knotek, mobil: 702237834, e-mail: jiri.knotek@cetin.cz,
obslužná doba po-pa 7 - 15 hod

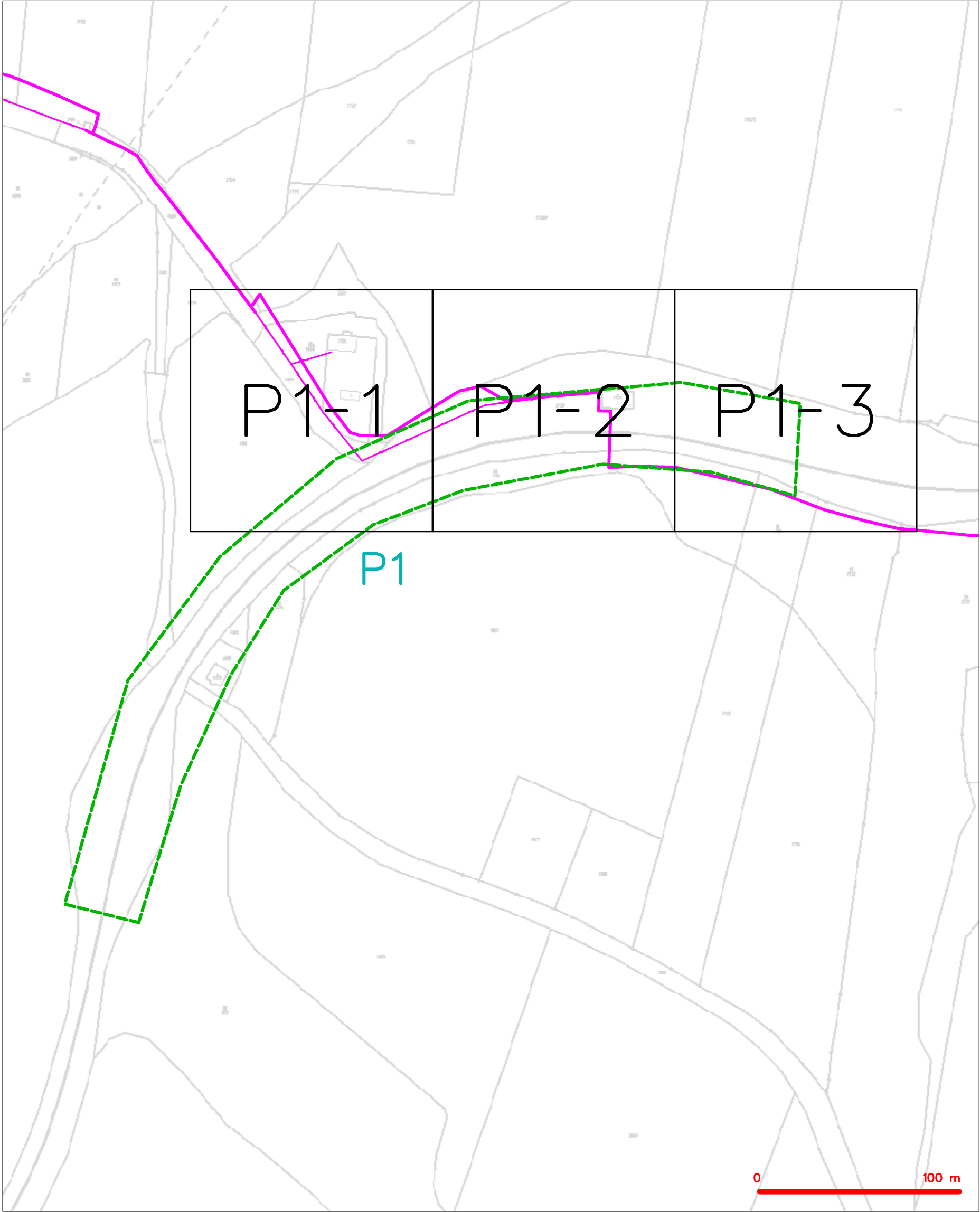
SITUAČNÍ VÝKRES - ZÁJMOVÉ ÚZEMÍ



LEGENDA
----- hranice zájmového území k vyjádření

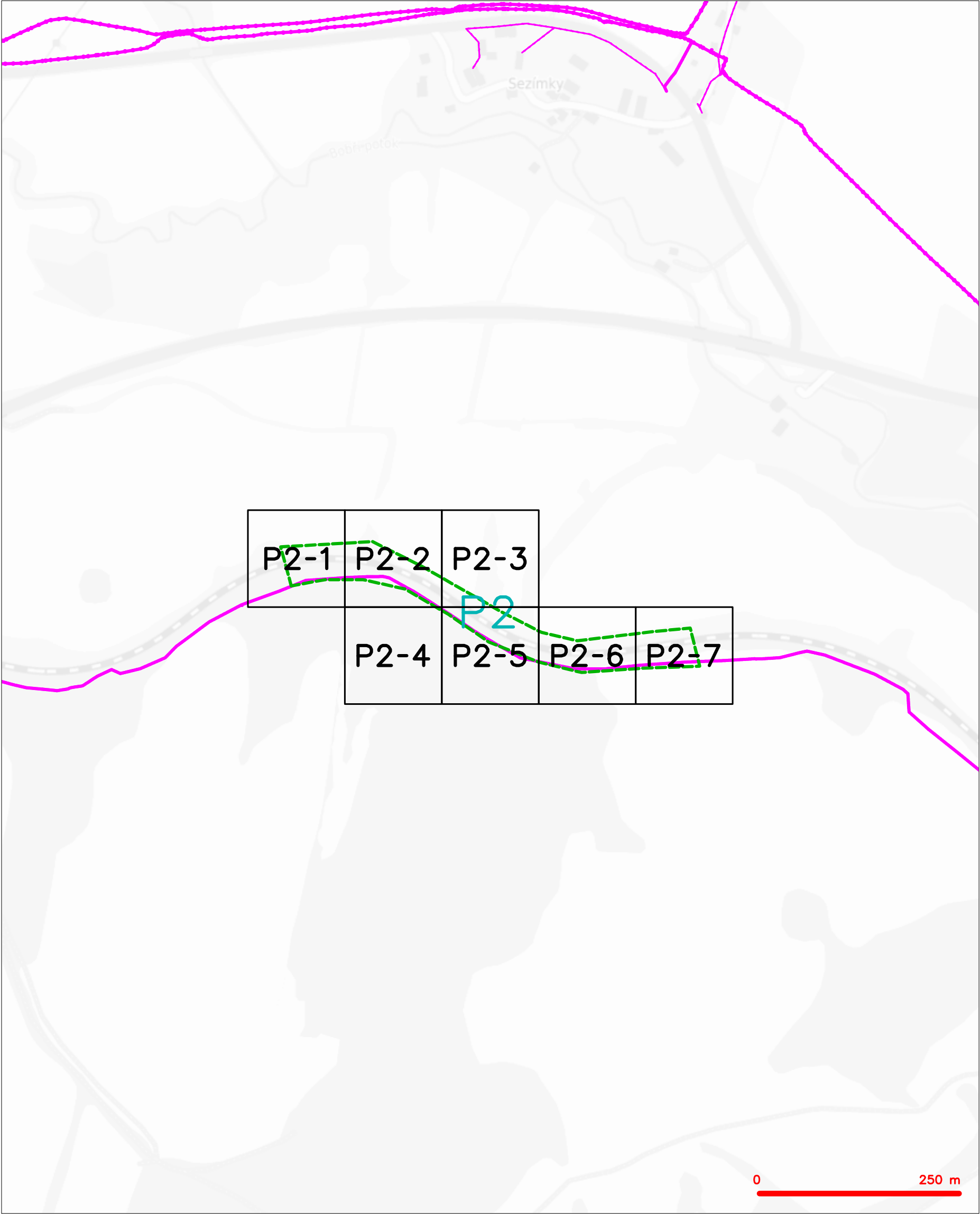

CETIN a.s.
Českomoravská 2510/19, Libeň
190 00 Praha 9
DIČ: CZ04084063
102

SITUAČNÍ VÝKRES - POLYGON 1



LEGENDA	
	hranice zájmového území k vyjádření
	NV přípojka, území s NV přípojkou CETIN
	zaměřený průběh metalického kabelu
	zaměřený průběh optického kabelu, HDPE trubky nebo souběh optického a metalického kabelu
	nezaměřený průběh metalického kabelu
	nadzemní síť cizí
	nezaměřený průběh optického kabelu, HDPE trubky nebo souběh optického a metalického kabelu
	radiové síť, ochranné pásmo radiové sítě
	nadzemní síť
	neprovozované síť
	podzemní síť cizí
	síť s NV
	koléktor, kabelovod

SITUAČNÍ VÝKRES - POLYGON 2



LEGENDA	
	hranice zájmového území k vyjádření
	NV přípojka, území s NV přípojkou CETIN
	zaměřený průběh metalického kabelu
	zaměřený průběh optického kabelu, HDPE trubky nebo souběh optického a metalického kabelu
	nezaměřený průběh metalického kabelu
	nadzemní síť cizí
	nezaměřený průběh optického kabelu, HDPE trubky nebo souběh optického a metalického kabelu
	radiové síť, ochranné pásmo radiové sítě
	nadzemní síť
	neprovazované síť
	podzemní síť cizí
	sítě s NV
	kollektor, kabelovod

SITUAČNÍ VÝKRES - POLYGON 1, list kladu P1-1



LEGENDA

- | | | | |
|---|--|---|--|
| — | hranice zájmového území k vyjádření | — | nezaměřený průběh optického kabelu, HDPE trubky nebo souběh optického a metalického kabelu |
| — | NV přípojka, území s NV přípojkou CETIN | — | radiové sítě, ochranné pásmo radiové sítě |
| — | zaměřený průběh metalického kabelu | — | nadzemní sítě |
| — | zaměřený průběh optického kabelu, HDPE trubky nebo souběh optického a metalického kabelu | — | neprovazované sítě |
| — | nezaměřený průběh metalického kabelu | — | podzemní sítě cizí |
| — | nadzemní sítě cizí | — | sítě s NV |
- [] = kolektor, kabelovod

SITUAČNÍ VÝKRES - POLYGON 1, list kladu P1-2



LEGENDA

	hranice zájmového území k vyjádření		nezaměřený průběh optického kabelu, HDPE trubky
	NV přípojka, území s NV přípojkou CETIV		nebo souběh optického a metalického kabelu
	zaměřený průběh metalického kabelu		radiové sítě, ochranné pásmo radiové sítě
	zaměřený průběh optického kabelu, HDPE trubky		nezemní síť
	nebo souběh optického a metalického kabelu		neprorazované síť
	nezaměřený průběh metalického kabelu		podzemní síť cizí
	nadzemní síť cizí		sítě s NV

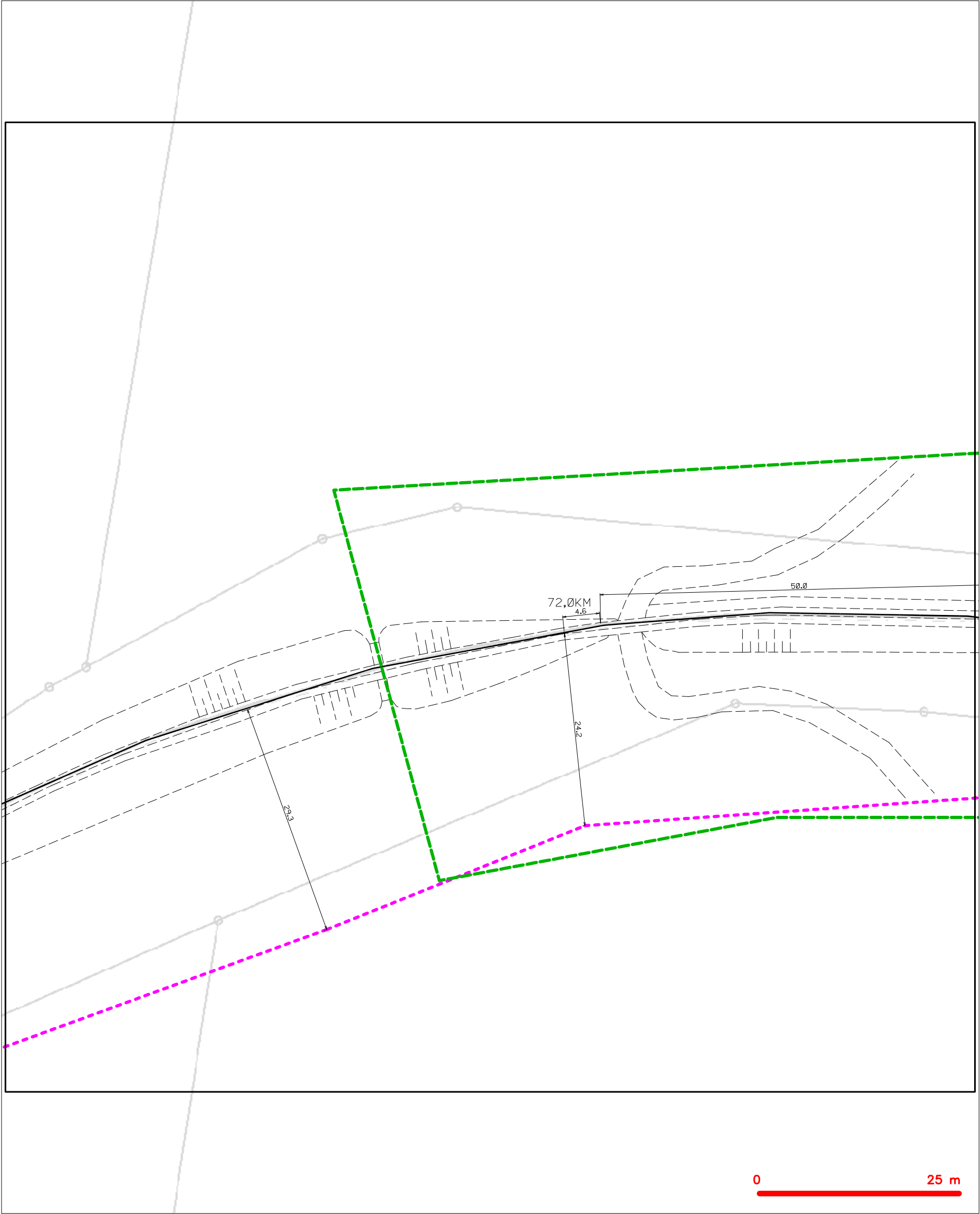
Technical drawing of a road cross-section. The drawing shows a road profile with a green dashed line indicating the road edge and a magenta dashed line indicating the ground profile. The road is shown with a cross-slope. Key features include:

- 71,5KM**: Elevation point on the left side of the road.
- 71,6KM**: Elevation point on the right side of the road.
- 15,0**: Vertical distance from the ground profile to the road edge on the left.
- 15,8**: Vertical distance from the ground profile to the road edge in the middle.
- 19,7**: Vertical distance from the ground profile to the road edge on the right.
- 20,6**: Vertical distance from the ground profile to the road edge on the far right.
- 21,5**: Elevation point on the right side of the road.
- 28,5**: Elevation point on the right side of the road.
- 1727**: Elevation point at the bottom center of the drawing.
- 0** and **25 m**: Scale bar at the bottom right.

LEGENDA

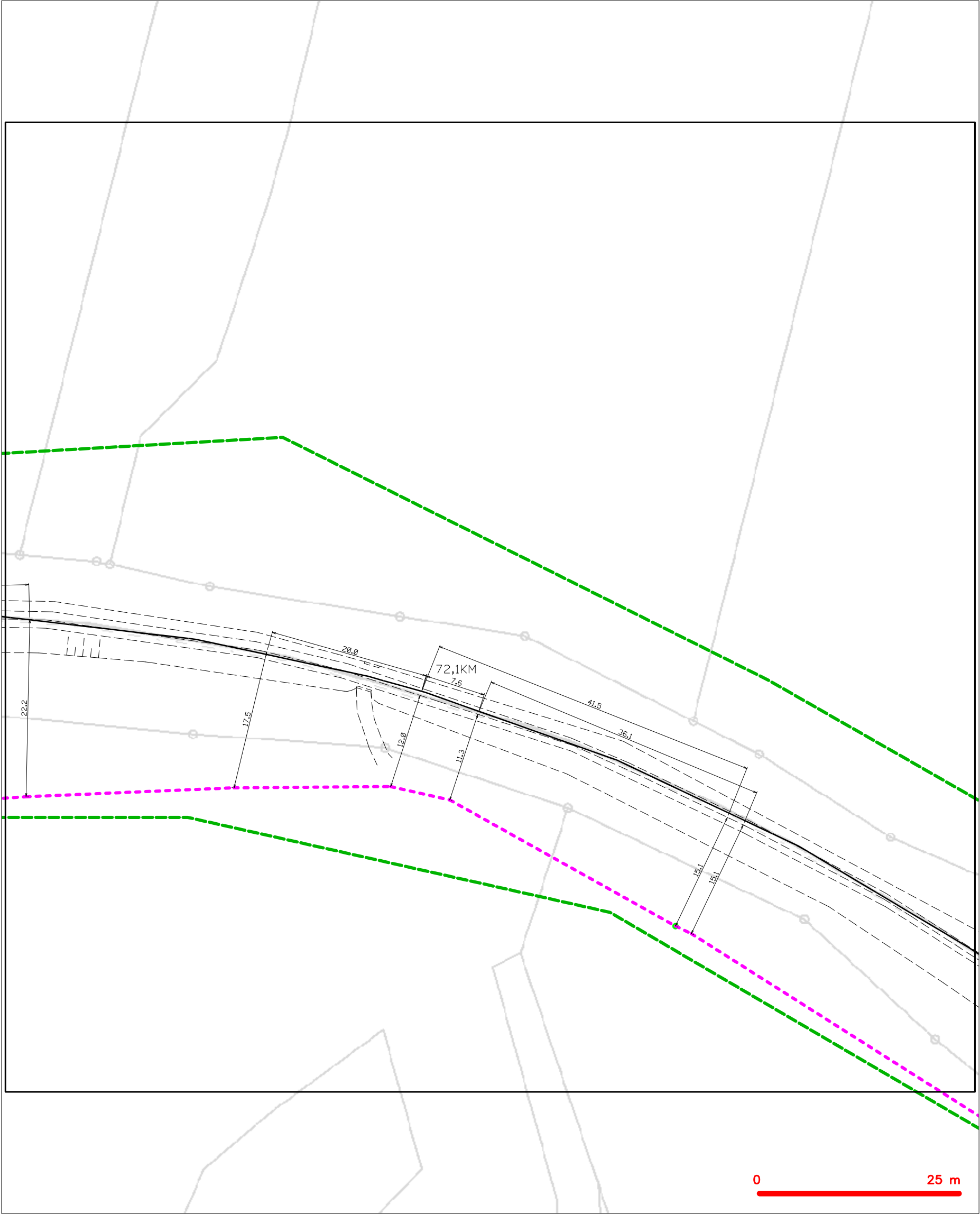
	hranice zájmového území k vyjádření		nezaměřený průběh optického kabelu, HDPE trubky
	NN přípojka, území s NN přípojkou CETIN		nebo souběh optického a metalického kabelu
	zaměřený průběh metalického kabelu		radiové síťe, ochranné pásmo radiové síťe
	zaměřený průběh optického kabelu, HDPE trubky		nadzemní síťe
	nebo souběh optického a metalického kabelu		neprovozované síťe
	nezaměřený průběh metalického kabelu		podzemní síťe cizí
	nadzemní síťe cizí		síťe s NN
			kolektor, kabelovod

SITUAČNÍ VÝKRES - POLYGON 2, list kladu P2-1



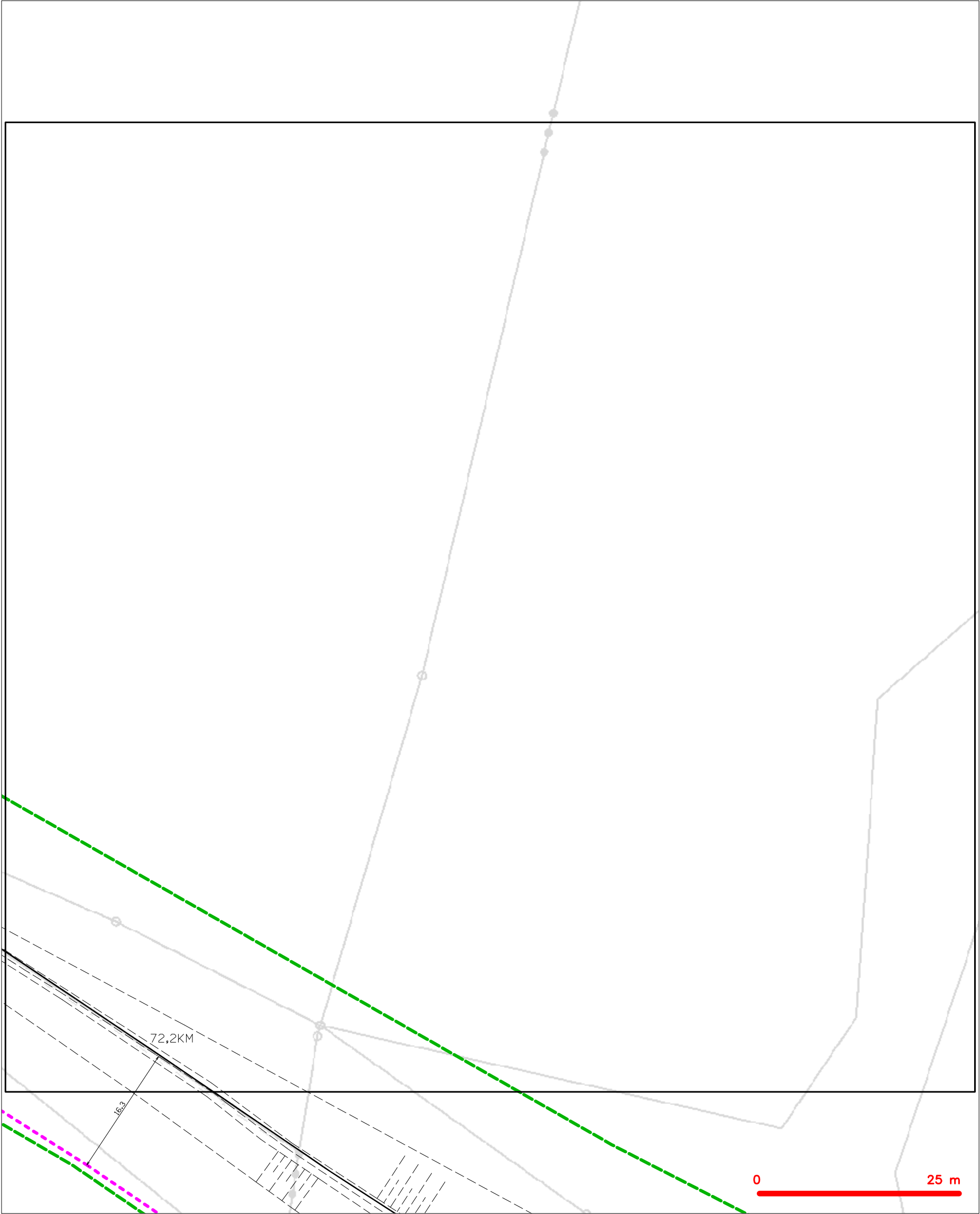
LEGENDA	
	hranice zájmového území k vyjádření
	NV přípojka, území s NV přípojkou CETIN
	zaměřený průběh metalického kabelu
	zaměřený průběh optického kabelu, HDPE trubky nebo souběh optického a metalického kabelu
	nezaměřený průběh metalického kabelu
	nadzemní síť cizí
	nezaměřený průběh optického kabelu, HDPE trubky nebo souběh optického a metalického kabelu
	radiové síť, ochranné pásmo radiové sítě
	nadzemní síť
	neprovazované síť
	podzemní síť cizí
	sítě s NV
	kollektor, kabelovod

SITUAČNÍ VÝKRES - POLYGON 2, list kladu P2-2



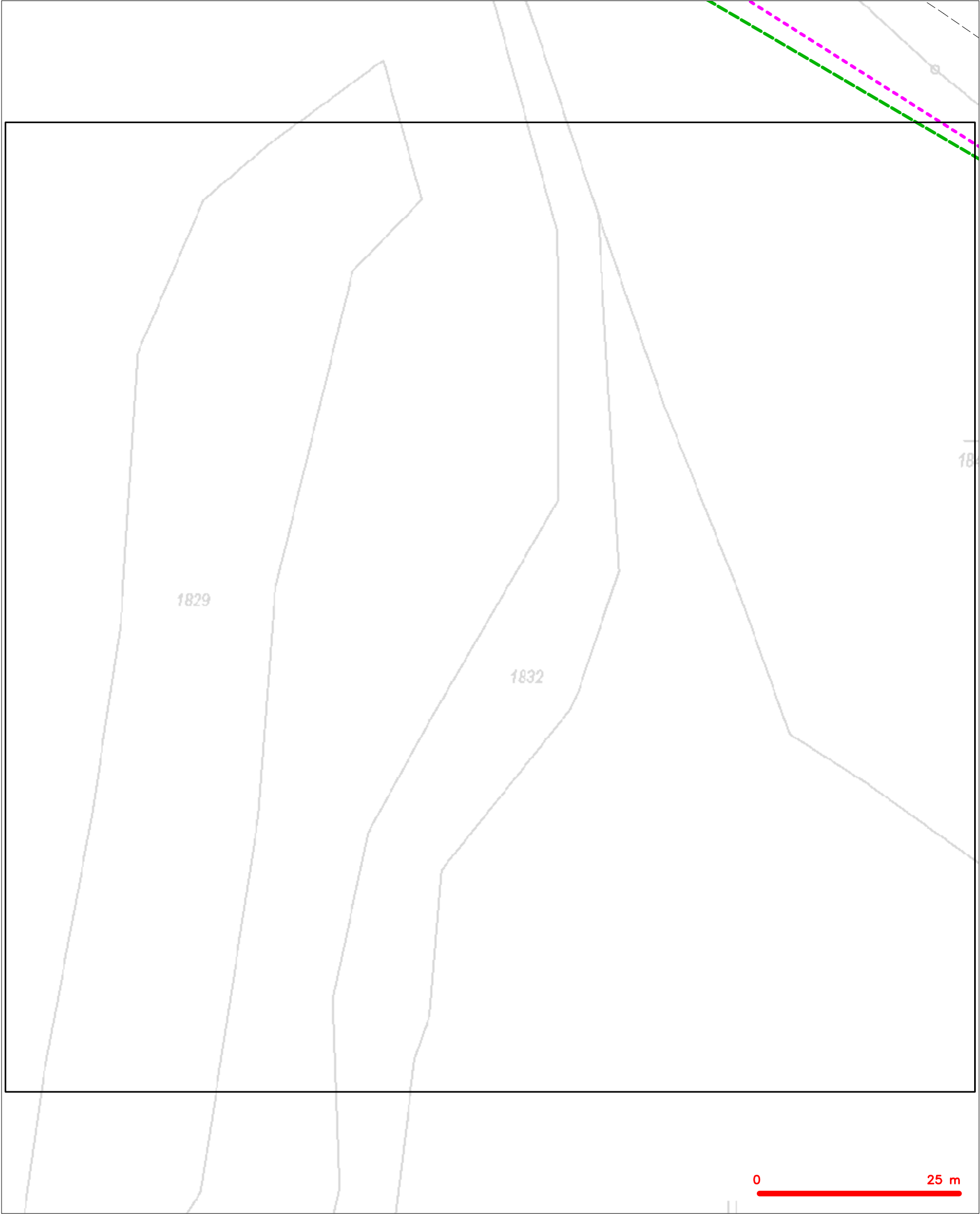
LEGENDA	
	hranice zájmového území k vyjádření
	NV přípojka, území s NV přípojkou CETIN
	zaměřený průběh metalického kabelu
	zaměřený průběh optického kabelu, HDPE trubky nebo souběh optického a metalického kabelu
	nezaměřený průběh metalického kabelu
	nadzemní síť cizí
	nezaměřený průběh optického kabelu, HDPE trubky nebo souběh optického a metalického kabelu
	radiové síť, ochranné pásmo radiové sítě
	nadzemní síť
	neprovazované síť
	podzemní síť cizí
	sítě s NV
	koléktor, kabelovod

SITUAČNÍ VÝKRES - POLYGON 2, list kladu P2-3



LEGENDA	
	hranice zájmového území k vyjádření
	NV přípojka, území s NV přípojkou CETIN
	zaměřený průběh metalického kabelu
	zaměřený průběh optického kabelu, HDPE trubky nebo souběh optického a metalického kabelu
	nezaměřený průběh metalického kabelu
	nadzemní síť cizí
	nezaměřený průběh optického kabelu, HDPE trubky nebo souběh optického a metalického kabelu
	radiové síť, ochranné pásmo radiové sítě
	nadzemní síť
	neprovozované síť
	podzemní síť cizí
	sítě s NV
	kojektor, kabelovod

SITUAČNÍ VÝKRES - POLYGON 2, list kladu P2-4



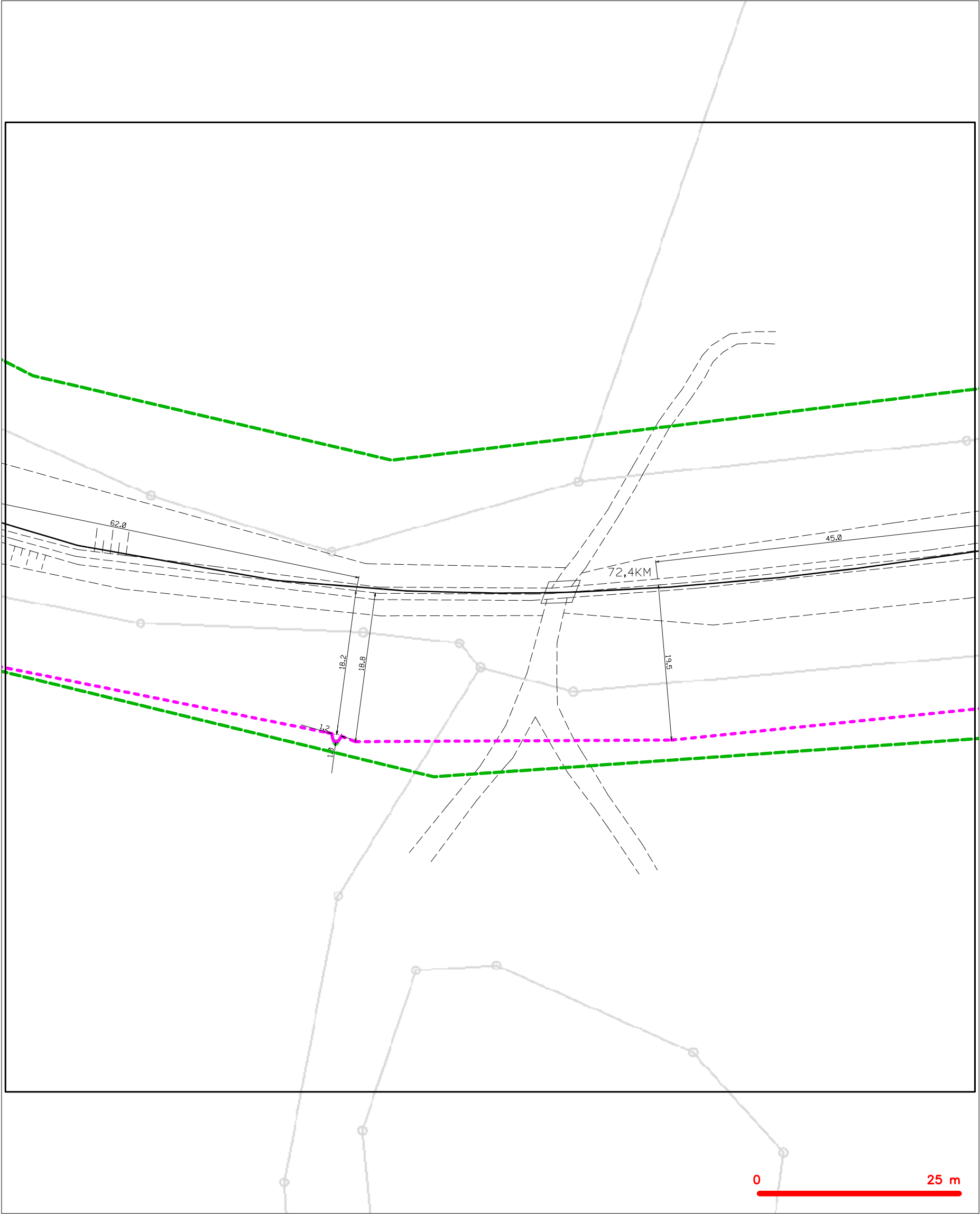
LEGENDA	
	hranice zájmového území k vyjádření
	NV přípojka, území s NV přípojkou CETIN
	zaměřený průběh metalického kabelu
	zaměřený průběh optického kabelu, HDPE trubky nebo souběh optického a metalického kabelu
	nezaměřený průběh metalického kabelu
	nadzemní síť cizí
	nezaměřený průběh optického kabelu, HDPE trubky nebo souběh optického a metalického kabelu
	radiové síť, ochranné pásmo radiové sítě
	nadzemní síť
	neprovazované síť
	podzemní síť cizí
	sítě s NV
	kolektor, kabelovod

SITUAČNÍ VÝKRES - POLYGON 2, list kladu P2-5



LEGENDA	
	hranice zájmového území k vyjádření
	NV přípojka, území s NV přípojkou CETIN
	zaměřený průběh metalického kabelu
	zaměřený průběh optického kabelu, HDPE trubky nebo souběh optického a metalického kabelu
	nezaměřený průběh metalického kabelu
	nadzemní síť cizí
	nezaměřený průběh optického kabelu, HDPE trubky nebo souběh optického a metalického kabelu
	radiové síť, ochranné pásmo radiové sítě
	nadzemní síť
	neprovazované síť
	podzemní síť cizí
	sítě s NV
	kojektor, kabelovod

SITUAČNÍ VÝKRES - POLYGON 2, list kladu P2-6



LEGENDA	
	hranice zájmového území k vyjádření
	NV přípojka, území s NV přípojkou CETIN
	zaměřený průběh metalického kabelu
	zaměřený průběh optického kabelu, HDPE trubky nebo souběh optického a metalického kabelu
	nezaměřený průběh metalického kabelu
	nadzemní síť cizí
	nezaměřený průběh optického kabelu, HDPE trubky nebo souběh optického a metalického kabelu
	radiové síť, ochranné pásmo radiové sítě
	nadzemní síť
	neprovazované síť
	podzemní síť cizí
	sítě s NV
	kolektor, kabelovod

SAGASTA s.r.o.
Novodvorská 1010/14
Praha
142 00 Praha 411



NAŠE ZNAČKA

VYŘIZUJE / LINKA

ODESLÁNO DNE

001122173868

Václav Žižka / 800 850 860

6. 12. 2021

Vyjádření k projektové dokumentaci ke stavbě ve smyslu energetického zákona a příslušných technických norem

Vážená paní Pašková,

dovolte nám, abychom reagovali na Vaši žádost ze dne 2. 12. 2021, ve které nás žádáte o vydání vyjádření k projektové dokumentaci.

V zájmovém území k zamýšlené stavbě a s ní související činnosti na pozemcích parcelní číslo 1663, 1680, 1732 v katastrálním území Kravaře v Čechách a na p.p.č. 1047, 1043, 1472, 1451 v katastrálním území Stvolínky vedené pod názvem „Rekonstrukce náspu v km 71,250 – 71,280 v úseku Blíževedly – Česká Lípa“ a „Rekonstrukce náspu v km 72,300 – 72,350 v úseku Blíževedly – Česká Lípa“ se nachází zařízení **podzemního vedení do 110 kV a nadzemního vedení do 1 kV Kravaře-V-CL_0185-U nádraží** v majetku provozovatele distribuční soustavy společnosti ČEZ Distribuce, a. s.

Sdělujeme Vám, že společnost ČEZ Distribuce, a. s., souhlasí s předloženou projektovou dokumentací.

Platnost tohoto souhlasu je vázána na dodržení následujících podmínek:

1. Podmínkou pro zahájení činnosti v blízkosti zařízení distribuční soustavy, resp. v ochranném pásmu je platné sdělení o existenci zařízení v majetku společnosti ČEZ Distribuce, a. s., pro výše uvedené zájmové území, které získáte prostřednictvím Geoportálu (geoportal.cezdistribuce.cz), při dodržení podmínek uvedených ve sdělení a v tomto vyjádření.
2. V dostatečném časovém předstihu před zahájením prací je nutné podat žádost o udělení souhlasu s činností a umístěním stavby v blízkosti zařízení distribuční soustavy, resp. v ochranném pásmu. Postup a formulář je k dispozici na www.cezdistribuce.cz. Při realizaci stavby je nutné se řídit podmínkami, které budou stanoveny v případě kladného posouzení podané žádosti.
3. Místa křížení a souběhy ostatních zařízení a staveb se zařízeními energetickými, komunikačními sítěmi pro elektronickou komunikaci nebo zařízeními technické infrastruktury musí být vyprojektovány a provedeny v souladu s platnými normami a předpisy, zejména s ČSN 33 2000-5-52, ČSN EN 50110-1, ČSN EN 50341-1, ČSN 73 6005 a PNE 33 0000-6, PNE 33 3301, PNE 34 1050.

ČEZ Distribuce, a. s.


Korespondenční adresa: Plzeň, Guldenerova 2577/19, PSČ 326 00 | tel.: 800 850 860
e-mail: info@cezdistribuce.cz | www.cezdistribuce.cz | IČO: 24729035, DIČ: CZ24729035 |
zapsaná v obchodním rejstříku vedeném Krajským soudem v Ústí nad Labem, sp. zn. B 2145
Sídlo společnosti: Děčín - Děčín IV-Podmokly, Teplická 874/8, PSČ 405 02

4. V případě nadzemního vedení nn budou pro stavby a konstrukce dodrženy odstupové vzdálenosti uvedené v PNE 33 3302 a hranu výkopu doporučujeme při realizaci stavby umístit min. 1 m od základové části podpěrného bodu.
5. Při realizaci stavby a provádění související činnosti nesmí dojít v žádném případě k nebezpečnému přiblížení osob, věcí, zařízení nebo mechanismů a strojů k živým částem pod napětím, tj. musí být dodržena minimální vzdálenost 1 m od živých částí zařízení nn, dle PNE 33 0000-6 s vazbou na ČSN EN 50110-1, pokud není větší vzdálenost stanovena v jiném předpisu (např. ČSN ISO 12480-1). V případě, že nebude možné tuto vzdálenost dodržet, je žadatel povinen požádat o vypnutí předmětného elektrického zařízení, případně o dočasné zaizolování vodičů nn.
6. Pracovníci provádějící práce budou prokazatelně poučeni o nebezpečí, které hrozí při nedodržení bezpečnostních předpisů. S ohledem na provádění prací v blízkosti zařízení distribuční soustavy, resp. v ochranném pásmu upozorňujeme na možnost nebezpečných vlivů od elektrického zařízení. Opatření proti těmto vlivům je na straně žadatele, dodavatele prací nebo jimi pověřených osobách. ČEZ Distribuce, a. s., nepřevzme žádnou zodpovědnost za případné škody, které vzniknou následkem poruchy nebo havárie elektrického zařízení za nepředvídaných okolností nebo nedodržením výše uvedených podmínek.
7. Stavbou nebude narušeno stávající uzemnění nadzemního vedení ani statika podpěrných bodů. Nebude-li možné toto dodržet je nutné situaci řešit formou přeložky zařízení distribuční soustavy ve smyslu § 47 zákona č. 458/2000 Sb., v platném znění.
8. V případě činnosti a stavby v blízkosti elektrického vedení, resp. v ochranném pásmu bude dotčený prostor ze všech stran možného přístupu/vjezdu po celou dobu realizace viditelně označen výstražnou cedulí.
9. Umístěním stavby nesmí dojít ke ztížení přístupu našich pracovníků a pracovníků námi pověřených firem k zařízení v majetku společnosti ČEZ Distribuce, a. s. Při případné úpravě povrchu nesmí dojít ke změně výškové nivelity země oproti současnému stavu.
10. Musí být dodrženy Podmínky pro práce v ochranných pásmech zařízení, které jsou v platném znění k dispozici na www.cezdistribuce.cz, popř. jsou součástí vydaného sdělení o existenci zařízení v majetku společnosti ČEZ Distribuce, a. s.
11. Dojde-li k obnažení podzemního vedení nebo k poškození energetického zařízení, sítě pro elektronickou komunikaci nebo zařízení se sítí pro elektronickou komunikaci související nebo zařízení technické infrastruktury ve vlastnictví ČEZ Distribuce, a. s., nahláste nám prosím tuto skutečnost bezodkladně jako poruchu na bezplatnou linku 800 850 860. Poškození nebo mimořádné události způsobené na zařízení žadatelem, dodavatelem prací nebo jimi pověřenými osobami budou opraveny na náklady viníka. Zahrnutí obnažených, případně poškozených částí podzemního vedení může být provedeno pouze po souhlasu vydaném společností ČEZ Distribuce, a. s.
12. Toto vyjádření se nevztahuje na zařízení v majetku společností ČEZ ICT Services, a. s., a Telco Pro Services, a. s.
13. Toto vyjádření nenahrazuje souhlas k zajištění příkonu elektrické energie.

Platnost tohoto vyjádření je 1 rok od data vydání.

Zjistí-li provozovatel distribuční soustavy, že nejsou dodrženy stanovené podmínky, vyhrazuje si právo kdykoli odvolat své souhlasné vyjádření.

S pozdravem



Ing. Vladimír Koten
Vedoucí oddělení SEM sítě
ČEZ Distribuce, a. s.

xxSAGASTA s.r.o.
Novodvorská 1010/14
Praha
142 00 Praha 411



NAŠE ZNAČKA

VYŘIZUJE / LINKA

ODESLÁNO DNE

001122173929

Václav Žižka / 800 850 860

6. 12. 2021

Vyjádření k žádosti o souhlas s činností a s umístěním stavby v ochranném pásmu zařízení distribuční soustavy

Vážená paní Pašková,

dovolte nám, abychom reagovali na Vaši žádost ze dne 5. 12. 2021, ve které nás žádáte o souhlas s činností a umístěním stavby v blízkosti zařízení distribuční soustavy, resp. v ochranném pásmu zařízení distribuční soustavy (dále jen „zařízení“) v majetku společnosti ČEZ Distribuce, a. s.

Stavba a s ní související činnost na pozemcích parcelní číslo 1663, 1680, 1732 v katastrálním území Kravaře v Čechách a na p.p.č. 1047, 1043, 1472, 1451 v katastrálním území Stvolínky vedená pod názvem „Rekonstrukce náspu v km 71,250 – 71,280 v úseku Blíževedly – Česká Lípa“ a „Rekonstrukce náspu v km 72,300 – 72,350 v úseku Blíževedly – Česká Lípa“ se nachází v blízkosti zařízení distribuční soustavy, resp. zasahuje do ochranného pásma zařízení **podzemního vedení do 110 kV Kravaře-V-CL_0185-U nádraží** v majetku provozovatele distribuční soustavy společnosti ČEZ Distribuce, a. s.

Jménem společnosti ČEZ Distribuce, a. s., Vám sdělujeme, že udělujeme souhlas s činností a umístěním stavby v blízkosti zařízení distribuční soustavy, resp. v ochranném pásmu předmětného zařízení.

Toto vyjádření pozbývá platnosti, nebude-li činnost a stavba zahájena do 1 roku od udělení souhlasu.

Platnost tohoto souhlasu je vázána na dodržení následujících podmínek:

1. Podmínkou pro zahájení činnosti v blízkosti zařízení distribuční soustavy, resp. v ochranném pásmu je platné sdělení o existenci zařízení v majetku společnosti ČEZ Distribuce, a. s., pro výše uvedené zájmové území, které získáte prostřednictvím Geoportálu (geoportal.cezdistribuce.cz), při dodržení podmínek uvedených ve sdělení a v tomto vyjádření.
2. Místa křížení a souběhy ostatních zařízení a staveb se zařízeními energetickými, komunikačními sítěmi pro elektronickou komunikaci nebo zařízeními technické infrastruktury musí být vyprojektovány a provedeny v souladu s platnými normami a předpisy, zejména s ČSN 33 2000-5-52, ČSN EN 50110-1, ČSN EN 50341-1, ČSN 73 6005 a PNE 33 0000-6, PNE 33 3301, PNE 34 1050.


ČEZ Distribuce, a. s.

Korespondenční adresa: Plzeň, Guldenerova 2577/19, PSČ 326 00 | tel.: 800 850 860
e-mail: info@cezdistribuce.cz | www.cezdistribuce.cz | IČO: 24729035, DIČ: CZ24729035 |
zapsaná v obchodním rejstříku vedeném Krajským soudem v Ústí nad Labem, sp. zn. B 2145
Sídlo společnosti: Děčín - Děčín IV-Podmokly, Teplická 874/8, PSČ 405 02

3. V případě nadzemního vedení nn budou pro stavby a konstrukce dodrženy odstupové vzdálenosti uvedené v PNE 33 3302 a hranu výkopu doporučujeme při realizaci stavby umístit min. 1 m od základové části podpěrného bodu.
4. Při realizaci stavby a provádění související činnosti nesmí dojít v žádném případě k nebezpečnému přiblížení osob, věcí, zařízení nebo mechanismů a strojů k živým částem pod napětím, tj. musí být dodržena minimální vzdálenost 1 m od živých částí zařízení nn, dle PNE 33 0000-6 s vazbou na ČSN EN 50110-1, pokud není větší vzdálenost stanovena v jiném předpisu (např. ČSN ISO 12480-1). V případě, že nebude možné tuto vzdálenost dodržet, je žadatel povinen požádat o vypnutí předmětného elektrického zařízení, případně o dočasné zaizolování vodičů nn.
5. Pracovníci provádějící práce budou prokazatelně poučeni o nebezpečí, které hrozí při nedodržení bezpečnostních předpisů. S ohledem na provádění prací v blízkosti zařízení distribuční soustavy, resp. v ochranném pásmu upozorňujeme na možnost nebezpečných vlivů od elektrického zařízení. Opatření proti těmto vlivům je na straně žadatele, dodavatele prací nebo jimi pověřených osobách. ČEZ Distribuce, a. s., nepřevzme žádnou zodpovědnost za případné škody, které vzniknou následkem poruchy nebo havárie elektrického zařízení za nepředvídaných okolností nebo nedodržením výše uvedených podmínek.
6. Stavbou nebude narušeno stávající uzemnění vedení ani statika podpěrných bodů a pilíře. Nebude-li možné toto dodržet je nutné situaci řešit formou přeložky zařízení distribuční soustavy ve smyslu § 47 zákona č. 458/2000 Sb., v platném znění.
7. Umístěním stavby nesmí dojít ke ztížení přístupu našich pracovníků a pracovníků námi pověřených firem k zařízení v majetku společnosti ČEZ Distribuce, a. s. Při případné úpravě povrchu nesmí dojít ke změně výškové nivelity země oproti současnému stavu.
8. Musí být dodrženy Podmínky pro práce v ochranných pásmech zařízení, které jsou v platném znění k dispozici na www.cezdistribuce.cz, popř. jsou součástí vydaného sdělení o existenci zařízení v majetku společnosti ČEZ Distribuce, a. s.
9. Dojde-li k obnažení podzemního vedení nebo k poškození energetického zařízení, sítě pro elektronickou komunikaci nebo zařízení se sítí pro elektronickou komunikaci související nebo zařízení technické infrastruktury ve vlastnictví ČEZ Distribuce, a. s., nahlaste nám prosím tuto skutečnost bezodkladně jako poruchu na bezplatnou linku 800 850 860. Poškození nebo mimořádné události způsobené na zařízení žadatelem, dodavatelem prací nebo jimi pověřenými osobami budou opraveny na náklady viníka. Zahrnutí obnažených, případně poškozených částí podzemního vedení může být provedeno pouze po souhlasu vydaném společností ČEZ Distribuce, a. s.
10. Toto vyjádření se nevztahuje na zařízení v majetku společností ČEZ ICT Services, a. s., a Telco Pro Services, a. s.

Provozovatel distribuční soustavy si vyhrazuje právo odvolat souhlas kdykoli, zjistí-li, že podmínky stanovené v tomto vyjádření nejsou dodrženy. Pokud zjištěné nedostatky nebyly odstraněny ani na základě písemné výzvy ve stanoveném termínu, je žadatel povinen uvést ochranné pásmo do původního stavu a zdržet se provozování jakékoli činnosti, kterou zákon výslovně zakazuje.

S pozdravem



Ing. Vladimír Koten
Vedoucí oddělení SEM sítě
ČEZ Distribuce, a. s.

Správa železnic, státní organizace
Dlážděná 1003 /7
11000 Praha

Váš dopis značky / ze dne	Naše značka	Vyřizuje	Místo odeslání / dne
0000102881 / 30.11.2021	UPTS/OS/291323/2021	Simona Hulíková	Praha / 01.12.2021

Věc: Vyjádření k existenci podzemních sítí spol. České Radiokomunikace, a.s.

Účel: Spojené územní a stavební řízení

Akce: Rekonstrukce náspu v úseku Blíževedly - Česká Lípa

K Vaší žádosti Vám po prošetření aktuálního stavu našich podzemních sítí sdělujeme, že na Vámi vyznačeném území nedojde ke styku s žádným podzemním vedením/zařízením v naší správě.

Z hlediska stávající zájmů Českých Radiokomunikací a.s. nemáme ke shora uvedenému záměru žádné námitky či připomínky.

S pozdravem

Za správnost:


České Radiokomunikace a.s.
Skokanská 2117/1
169 00 Praha 6
(53)

Simona Hulíková
Specialista ochrany sítě

Příloha: Daňový doklad

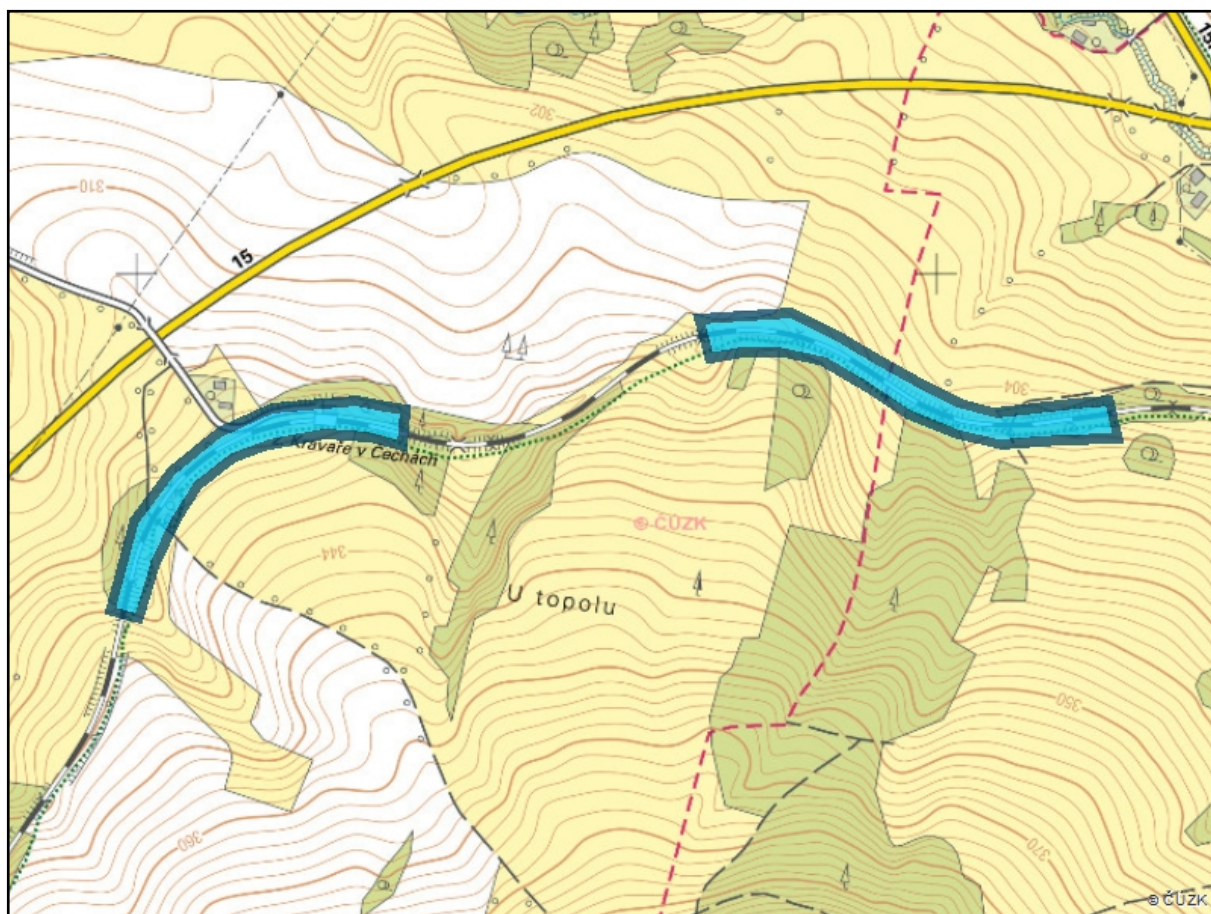
Platnost tohoto vyjádření je jeden rok od data vystavení, tj. do 01.12.2022

PIN: 7800

Úhradu částky za vyjádření proveďte na účet Českých Radiokomunikací, a.s. Číslo účtu Českých Radiokomunikací, a.s. vč. variabilního symbolu naleznete na přiloženém Zjednodušeném daňovém dokladu.

Žádost č. j. UPTS/OS/291323/2021

Zájmové území



Poznámka: Upozorňujeme Vás, že toto stanovisko **NELZE** uplatnit pro umístění a provoz větrných elektráren.



Váš dopis zn.:
ze dne: 3.12.2021
Naše značka: **SCVKZAD122847/ÚTPCL/Ro**
Vyřizuje: **Jan Rozum**
Datová schránka: f7rf9ns
Telefon: 840 111 111
Email: info@scvk.cz
Datum: 21.12.2021

Sagasta s.r.o.
Novodvorská 1010/14
Praha

Vyjádření společnosti Severočeské vodovody a kanalizace, a.s.

Název akce:	Rekonstrukce náspu v úseku Blíževedly - Česká Lípa 1
Účel vyjádření:	K dokumentaci a realizaci stavby + souhlas s umístěním v OPVZ
Zájmové území:	Okres: Česká Lípa
	Obec: Kravaře v Čechách
	Část obce: Kravaře v Čechách
	Katastrální území: Kravaře v Čechách, p.p.č. dle předložené PD
Investor:	Správa železnic, s.o.
Platnost vyjádření:	jeden rok ode dne vyhotovení (v případě, že Váš zájem nadále trvá, požádejte před uplynutím této lhůty o prodloužení platnosti vyjádření)

Sdělujeme:

Předmětem žádosti je komplexní stanovisko naší společnosti **k realizaci stavby a umístění stavby** v ochranném pásmu vodních zdrojů pro veřejné zásobování.

- Předmětná stavba se nachází v ochranném pásmu vodních zdrojů II. stupně (OPVZ), které jsou ve správě Severočeských vodovodů a kanalizací, a. s.**
- V zájmovém území dotčeném stavbou se **nenachází sítě** provozované naší společností.
- Veškeré činnosti spojené s realizací předmětné stavby a hospodařením v této oblasti musí probíhat tak, aby nedošlo ohrožení podzemních vod (*ztráta či změna vydatnosti, kvality apod.*) a dále tak, aby nedošlo ke zhoršení jejich využitelnosti pro vodárenské účely.
- Hospodaření v zájmové oblasti, realizace a následné provozování staveb se musí řídit podmínkami pro hospodaření v OPVZ z nichž uvádíme:

Vybraná omezení a zákazy platné pro OPVZ II. stupně cit.:

- V tomto území je nutné vyloučení vsakování vod nebo jiných látek, které by mohly mít negativní vliv na jakost podzemních vod.
- Zákaz ničení plevelů chemickými postřiky.
- Dopravní prostředky musí být zabezpečeny proti úniku ropných látek (*parkování pouze na plochách zabezpečených proti úniku ropných látek do*



horninového prostředí – plochy vybavené vhodným čistícím zařízením odpadních vod, např. sorpční fólií).

- Při ošetření zeleně používat ekologicky šetrné prostředky určené pro manipulaci v ochranných pásmech vodních zdrojů.
 - Zákaz zakládání skládek.
 - Zákaz používání pesticidů.
 - Zákaz skladování PHM, či jiných látek nebezpečným podzemním vodám.
 - Zákaz mytí a údržby osobních aut a mechanizačních prostředků *(lze provádět pouze na vyhrazených a zpevněných plochách, vybavených vhodným čistícím zařízením odpadních vod).*
5. Materiály použité při realizaci předmětného záměru nesmí samovolně nebo při styku s vodou vlivem např. povětrnostních podmínek negativně ovlivnit její jakost. Požadujeme, aby tento požadavek na nezávadnost materiálů použitých při plánovaných pracích byl doložen příslušnými certifikáty.
6. Při pracích spojených s využitím prostředků mechanizace je třeba dbát na to, aby nebyla poškozena vodohospodářská zařízení. Je třeba používat ekologické oleje a mazadla (odbouratelné). Pro případ havárie musí být obsluha vybavena havarijní soupravou (sorpčními prostředky) a proškolená pro její aplikaci.
7. Odpady vzniklé při realizaci předmětné stavby musí být likvidovány odbornou firmou v souladu s platnou legislativou.
8. V případě havárie spojené s únikem ropných látek, nebo jiných látek nebezpečných podzemním vodám je potřeba ji neprodleně hlásit na tel 840 111 111 (Call centrum Severočeských vodovodů a kanalizací, a. s.).
9. Správním orgánem kompetentním v rozhodování o přípustnosti realizace předmětného záměru v OPVZ je příslušný vodoprávní úřad v České Lípě.

Upozorňujeme, že v případě způsobení škody na zdrojích podzemní vody, které naše společnost využívá pro zásobování obyvatelstva pitnou vodou (*ztráta či změna vydatnosti*) realizací či následným užíváním plánovaného záměru, budeme požadovat odpovídající náhrady.

Jestliže budou respektovány naše výše uvedené požadavky, **souhlasíme** s vydáním příslušného rozhodnutí.

Severočeské vodovody a kanalizace, a.s.
415 50 Teplice, Přítkovská 1689
IČ: 49099451 DIČ: CZ49099451
1689

Jan R o z u m
oddělení technickoprovozní činnosti



Váš dopis zn.:
ze dne: 3.12.2021
Naše značka: SCVKZAD122848/ÚTPCL/Ro
Vyřizuje: Jan Rozum
Datová schránka: f7rf9ns
Telefon: 840 111 111
Email: info@scvk.cz
Datum: 21.12.2021

Sagasta s.r.o.
Novodvorská 1010/14
Praha

Vyjádření společnosti Severočeské vodovody a kanalizace, a.s.

Název akce:	Rekonstrukce náspu v úseku Blíževedly - Česká Lípa 2
Účel vyjádření:	K dokumentaci a realizaci stavby + souhlas s umístěním v OPVZ
Zájmové území:	Okres: Česká Lípa
	Obec: Kravaře v Čechách
	Část obce: Kravaře v Čechách
	Katastrální území: Kravaře v Čechách, p.p.č. dle předložené PD
Investor:	Správa železnic, s.o.
Platnost vyjádření:	jeden rok ode dne vyhotovení (v případě, že Váš zájem nadále trvá, požádejte před uplynutím této lhůty o prodloužení platnosti vyjádření)

Sdělujeme:

Předmětem žádosti je komplexní stanovisko naší společnosti k realizaci stavby a umístění stavby v ochranném pásmu vodních zdrojů pro veřejné zásobování.

1. Předmětná stavba se nachází v ochranném pásmu vodních zdrojů II. stupně (OPVZ), které jsou ve správě Severočeských vodovodů a kanalizací, a.s.
2. V zájmovém území dotčeném stavbou se nenachází sítě provozované naší společností.
3. Veškeré činnosti spojené s realizací předmětné stavby a hospodařením v této oblasti musí probíhat tak, aby nedošlo ohrožení podzemních vod (ztráta či změna vydatnosti, kvality apod.) a dále tak, aby nedošlo ke zhoršení jejich využitelnosti pro vodárenské účely.
4. Hospodaření v zájmové oblasti, realizace a následné provozování staveb se musí řídit podmínkami pro hospodaření v OPVZ z nichž uvádíme:

Vybraná omezení a zákazy platné pro OPVZ II. stupně cit.:

- V tomto území je nutné vyloučení vsakování vod nebo jiných látek, které by mohly mít negativní vliv na jakost podzemních vod.
- Zákaz ničení plevelů chemickými postřiky.
- Dopravní prostředky musí být zabezpečeny proti úniku ropných látek (parkování pouze na plochách zabezpečených proti úniku ropných látek do



horninového prostředí – plochy vybavené vhodným čistícím zařízením odpadních vod, např. sorpční fólií).

- Při ošetření zeleně používat ekologicky šetrné prostředky určené pro manipulaci v ochranných pásmech vodních zdrojů.
 - Zákaz zakládání skládek.
 - Zákaz používání pesticidů.
 - Zákaz skladování PHM, či jiných látek nebezpečným podzemním vodám.
 - Zákaz mytí a údržby osobních aut a mechanizačních prostředků *(Ize provádět pouze na vyhrazených a zpevněných plochách, vybavených vhodným čistícím zařízením odpadních vod).*
5. Materiály použité při realizaci předmětného záměru nesmí samovolně nebo při styku s vodou vlivem např. povětrnostních podmínek negativně ovlivnit její jakost. Požadujeme, aby tento požadavek na nezávadnost materiálů použitých při plánovaných pracích byl doložen příslušnými certifikáty.
 6. Při pracích spojených s využitím prostředků mechanizace je třeba dbát na to, aby nebyla poškozena vodohospodářská zařízení. Je třeba používat ekologické oleje a mazadla (odbouratelné). Pro případ havárie musí být obsluha vybavena havarijní soupravou (sorpčními prostředky) a proškolená pro její aplikaci.
 7. Odpady vzniklé při realizaci předmětné stavby musí být likvidovány odbornou firmou v souladu s platnou legislativou.
 8. V případě havárie spojené s únikem ropných látek, nebo jiných látek nebezpečných podzemním vodám je potřeba ji neprodleně hlásit na tel 840 111 111 (Call centrum Severočeských vodovodů a kanalizací, a. s.).
 9. Správním orgánem kompetentním v rozhodování o přípustnosti realizace předmětného záměru v OPVZ je příslušný vodoprávní úřad v České Lípě.

Upozorňujeme, že v případě způsobení škody na zdrojích podzemní vody, které naše společnost využívá pro zásobování obyvatelstva pitnou vodou (*ztráta či změna vydatnosti*) realizací či následným užíváním plánovaného záměru, budeme požadovat odpovídající náhrady.

Jestliže budou respektovány naše výše uvedené požadavky, **souhlasíme** s vydáním příslušného rozhodnutí.

Severočeské vodovody a kanalizace, a.s.
415 50 Teplice, Přítkovská 1689
IČ: 49099451 DIČ: CZ49099451
165

Jan R o z u m
oddělení technickoprovozní činnosti



Vyřizuje: Dundáček Petr

E-mail: petr.dundacek@t-mobile.cz

SAGASTA s.r.o.
Kateřina Pašková
Novodvorská 1010/14
14200 Praha

Naše značka: **E59649/21**

V Praze dne: **30.11.2021**

Vyjádření a stanovení podmínek pro udělení souhlasu s umístěním stavby v ochranném pásmu sítě technické infrastruktury (TI) společnosti T-Mobile Czech Republic a.s.

Vydané podle § 101 ZÁKONA Č. 127/2005 Sb., o elektronických komunikacích a o změně některých souvisejících zákonů (zákon o elektronických komunikacích – dále jen ZEK), ve znění pozdějších předpisů a §161 zákona č. 183/2006 Sb., o územním plánování a stavebním řádu (stavební zákon) či dle dalších příslušných právních předpisů

Věc: Rekonstrukce náspu v úseku Blíževedly - Česká Lípa (Železniční trať 2)

Stupeň: Prověření existence sítě

Na základě předložených projektových podkladů dáváme **souhlasné stanovisko k vydání Územního souhlasu / rozhodnutí (Stavebního povolení) a následně souhlas s realizací stavby.**

Dle předložených dokladů nedojde ke kolizi s technickou infrastrukturou společnosti **T-Mobile Czech Republic a.s.**

Toto stanovisko má platnost 1 rok a nelze prodloužit. Po uplynutí platnosti zadejte žádost o nové stanovisko na:
<https://ochranasiti.t-mobile.cz/vyjadreni/>

T-Mobile
T-Mobile Czech Republic a.s.
Tomášova 2144/1
148 00 Praha 4
IČ 649 49 681, DIČ CZ64949681

.....
Ochrana sítí
Technologický úsek

V další komunikaci nebo požadavku doplňujících dotazů, uvádějte do „Předmětu“ e-mailu vždy číslo jednací.



Příloha č. 1

Rekapitulace žádosti o vyjádření k existenci sítě elektronických komunikací

Číslo žádosti: **E59649/21**
Název stavby /akce: **Rekonstrukce náspu v úseku Blíževedly - Česká Lípa (Železniční trať 2)**
Datum podání žádosti: **30.11.2021**
Důvod žádosti: **Prověření existence sítě**
Popis jiného důvodu žádosti: **Spojené územní a stavební řízení**
Poznámka:

Žadatel

Firma / organizace: **SAGASTA s.r.o.**
IČ: **04598555**
DIČ:
Kontaktní osoba: **Kateřina Pašková**
Adresa: **Novodvorská 1010/14**
Město / obec: **Praha**
PSČ: **14200**
Stát:
E-mail: **katerina.paskova@sagasta.cz**
Telefonní číslo: **+420725974683**

Stavebník

Firma / organizace: **Správa železnic, státní organizace**
Kontaktní osoba: **Ing. Petr Tichý**
Adresa: **Dlážděná 1003/7**
Město / obec: **Praha**
PSČ: **11000**
Stát:
E-mail: **katerina.paskova@sagasta.cz**
Telefonní číslo: **+420725974683**

Stavba

Výška nad terénem (metry): **6 m**
Projektant:
Druh stavby: **Ostatní**
Hodnota projektu:
Měsíc zahájení stavby:
Měsíc ukončení stavby:

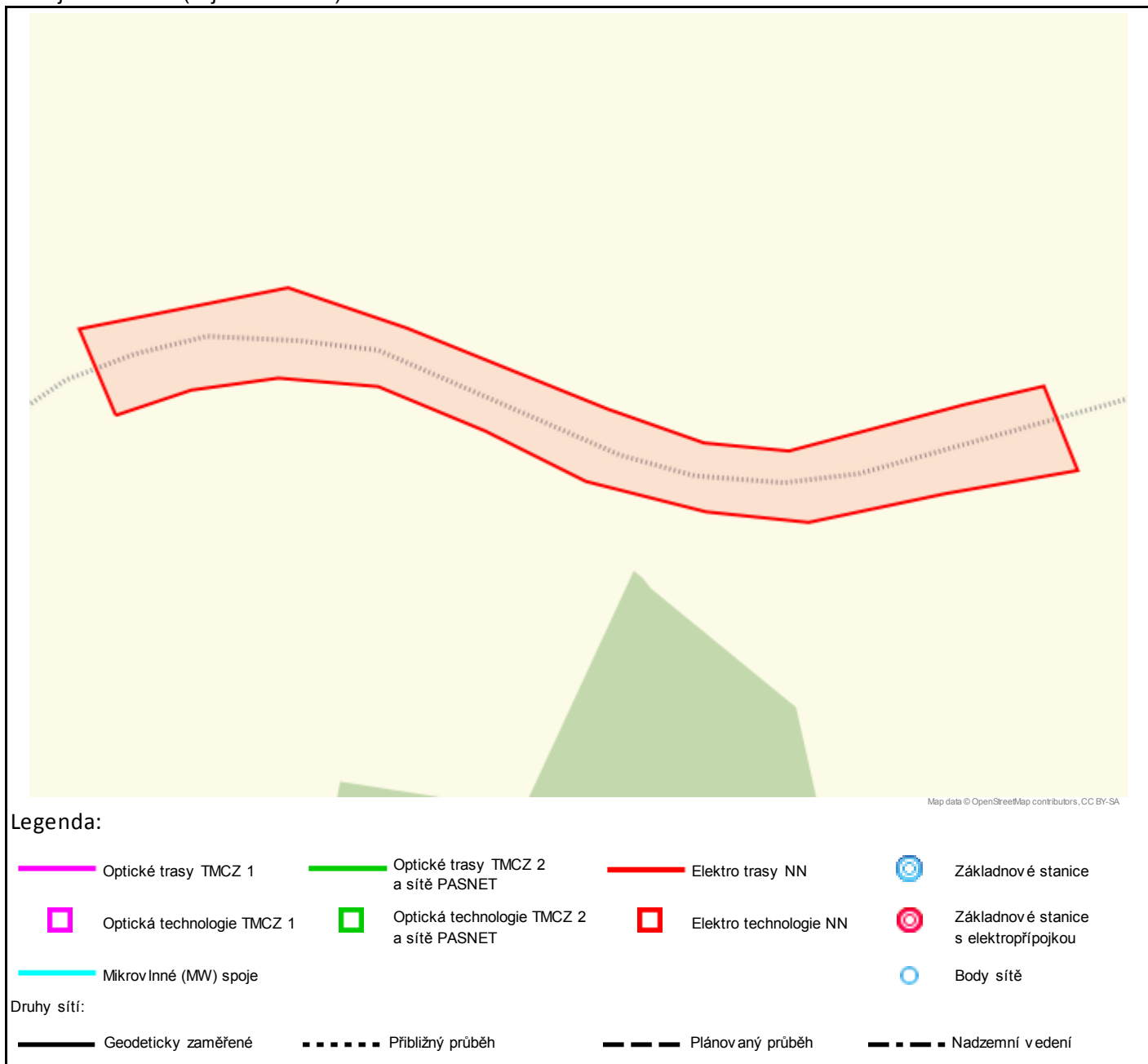
Odeslání stanoviska

E-mail: **katerina.paskova@sagasta.cz**

Příloha č. 2

Situační plán

Zájmová oblast (zájmové oblasti) zadaná žadatelem



Geometrie zájmové oblasti (zájmových oblastí) žádosti ve formátu WKT a souřadnicovém systému S-JTSK. Zkopírováním textu lze geometrii zobrazit v jakémkoli softwaru podporujícím formát WKT.

POLYGON((-735285.68 -983104.35,-735298.91 -983055.41,-735183.82 -983048.79,-735122.96 -983079.22,-735021.1 -983137.43,-734972.15 -983162.56,-734927.17 -983173.15,-734829.28 -983161.24,-734785.62 -983157.27,-734773.71 -983204.9,-734846.47 -983207.54,-734921.88 -983212.83,-734976.12 -983199.6,-735038.3 -983174.47,-735088.57 -983140.07,-735142.81 -983108.32,-735195.72 -983096.42,-735243.35 -983096.42,-735285.68 -983104.35))



Vyřizuje: Dundáček Petr

E-mail: petr.dundacek@t-mobile.cz

SAGASTA s.r.o.
Kateřina Pašková
Novodvorská 1010/14
14200 Praha

Naše značka: **E59650/21**

V Praze dne: **30.11.2021**

Vyjádření a stanovení podmínek pro udělení souhlasu s umístěním stavby v ochranném pásmu sítě technické infrastruktury (TI) společnosti T-Mobile Czech Republic a.s.

Vydané podle § 101 ZÁKONA Č. 127/2005 Sb., o elektronických komunikacích a o změně některých souvisejících zákonů (zákon o elektronických komunikacích – dále jen ZEK), ve znění pozdějších předpisů a §161 zákona č. 183/2006 Sb., o územním plánování a stavebním řádu (stavební zákon) či dle dalších příslušných právních předpisů

Věc: Rekonstrukce náspu v úseku Blíževedly - Česká Lípa (Železniční trať 1)

Stupeň: Prověření existence sítě

Na základě předložených projektových podkladů dáváme **souhlasné stanovisko k vydání Územního souhlasu / rozhodnutí (Stavebního povolení) a následně souhlas s realizací stavby.**

Dle předložených dokladů nedojde ke kolizi s technickou infrastrukturou společnosti **T-Mobile Czech Republic a.s.**

Toto stanovisko má platnost 1 rok a nelze prodloužit. Po uplynutí platnosti zadejte žádost o nové stanovisko na:
<https://ochranasiti.t-mobile.cz/vyjadreni/>

T-Mobile
T-Mobile Czech Republic a.s.
Tomíčkova 2144/1
148 00 Praha 4
IČ 649 49 681, DIČ CZ64949681

.....
Ochrana sítí
Technologický úsek

V další komunikaci nebo požadavku doplňujících dotazů, uvádějte do „Předmětu“ e-mailu vždy číslo jednací.



Příloha č. 1

Rekapitulace žádosti o vyjádření k existenci sítě elektronických komunikací

Číslo žádosti: **E59650/21**
Název stavby /akce: **Rekonstrukce náspu v úseku Blíževedly - Česká Lípa (Železniční trať 1)**
Datum podání žádosti: **30.11.2021**
Důvod žádosti: **Prověření existence sítě**
Popis jiného důvodu žádosti: **Spojené územní a stavební řízení**
Poznámka:

Žadatel

Firma / organizace: **SAGASTA s.r.o.**
IČ: **04598555**
DIČ:
Kontaktní osoba: **Kateřina Pašková**
Adresa: **Novodvorská 1010/14**
Město / obec: **Praha**
PSČ: **14200**
Stát:
E-mail: **katerina.paskova@sagasta.cz**
Telefonní číslo: **+420725974683**

Stavebník

Firma / organizace: **Správa železnic, státní organizace**
Kontaktní osoba: **Ing. Petr Tichý**
Adresa: **Dlážděná 1003/7**
Město / obec: **Praha**
PSČ: **11000**
Stát:
E-mail: **katerina.paskova@sagasta.cz**
Telefonní číslo: **+420725974683**

Stavba

Výška nad terénem (metry): **6 m**
Projektant:
Druh stavby: **Ostatní**
Hodnota projektu:
Měsíc zahájení stavby:
Měsíc ukončení stavby:

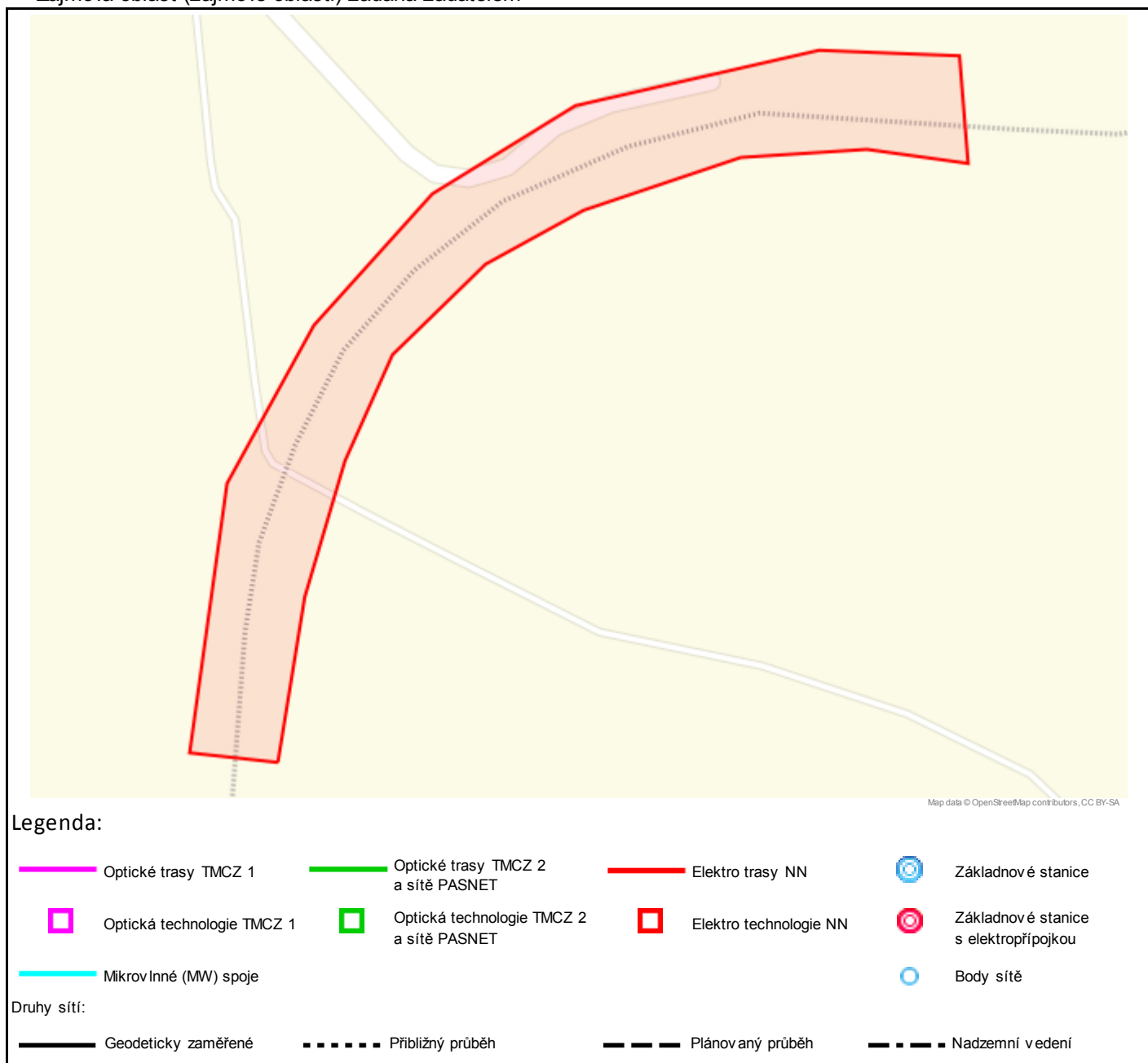
Odeslání stanoviska

E-mail: **katerina.paskova@sagasta.cz**

Příloha č. 2

Situační plán

Zájmová oblast (zájmové oblasti) zadaná žadatelem



Geometrie zájmové oblasti (zájmových oblastí) žádosti ve formátu WKT a souřadnicovém systému S-JTSK. Zkopírováním textu lze geometrii zobrazit v jakémkoli softwaru podporujícím formát WKT.

POLYGON((-735998.73 -983429.79,-736035.78 -983420.53,-736004.03 -983308.08,-735957.72 -983245.91,-735899.52

-983196.96,-735833.37 -983167.85,-735726.21 -983158.59,-735689.17 -983165.21,-735666.68 -983169.18,-735669.33

-983215.48,-735711.66 -983203.57,-735765.9 -983199.6,-735836.02 -983212.83,-735880.99 -983230.03,-735925.97 -983263.1,-735952.43 -983305.44,-735977.57 -983361,-735998.73 -983429.79))



SAGASTA s.r.o.
Kateřina Pašková
Novodvorská 1010/14
142 00 Praha

V Praze, 30.11.2021

Naše zn.: **MW9910187875364677**

Věc: vyjádření k žádosti k akci "**Rekonstrukce náspu v úseku Blíževedly - Česká Lípa**"

Společnost Vodafone Czech Republic a.s. (dále jen „Vodafone“), se sídlem Praha 5, náměstí Junkových 2, IČ: 25788001, zapsaná dne 13.8. 1999 v obchodním rejstříku vedeném Městským soudem v Praze pod spisovou značkou B.6064 a společnost Vantage Towers, s.r.o. se sídlem Závěšova 502/5, Nusle, 140 00 Praha 4, zapsaná v obchodním rejstříku vedeném u Městského soudu v Praze pod sp. zn. C 330005, IČO: 09056009, DIČ: CZ09056009 zastoupená Vodafone na základě plné moci Vám sděluje, že dle Vámi podané žádosti ze dne **30.11.2021**, která je nedílnou součástí tohoto vyjádření,

souhlasí s realizací projektu.

Ve Vámi zadaném zájmovém území a v uvedené výšce (výška stavby: 6 m, výška jeřábu: 0 m) se nenachází žádné podzemní ani nadzemní vedení.

Platnost vyjádření je **1 rok** od data vydání. Vyjádření je platné pouze v rámci předmětného projektu a pro důvod vydání vyjádření stanovený žadatelem v žádosti.

Vyjádření pozbývá platnosti uplynutím doby platnosti, změnou rozsahu zájmového území i změnou důvodu vydání vyjádření uvedeného v žádosti, to vše v závislosti na tom, která ze skutečností rozhodná pro pozbytí platnosti tohoto vyjádření nastane nejdříve. Po skončení platnosti si musíte podat novou žádost na adrese <https://www.zadostovyjadeni.cz/vodafone/>.

S pozdravem

v.z. Ing. Kateřina Rendeková
Vodafone Czech Republic a. s.
náměstí Junkových 2808/2
150 00 Praha 5

Tel.: 607105305

E-mail: katerina.rendekova@vodafone.com


Vodafone Czech Republic a.s.
náměstí Junkových 2, 155 00, Praha 5
IČO: 25788001, DIČ: CZ25788001
tel.: 776 971 111, fax: 776 971 927
-60-

Seznam příloh/přiložených souborů:

Zadost_MW9910187875364677.pdf

Městský úřad Česká Lípa
odbor životního prostředí
náměstí T. G. Masaryka č. p. 1, 470 36 Česká Lípa

Váš dopis zn.:	---
Ze dne:	18.11.2021
Spisová zn.:	MUCL/30836/2021/OŽP/IP
Ev.č. dokumentu:	vitclpVD_570833
Č.j. dokumentu:	MUCL/133945/2021
Vyřizuje:	Procházková Ilona
Telefon:	487 881 162
Počet listů dokumentu:	3
Počet příloh/počet listů příloh:	0
Datum:	16.12.2021

KOORDINOVANÉ ZÁVAZNÉ STANOVISKO

Závazná část:

Městský úřad Česká Lípa, odbor životního prostředí pověřený podle vnitřního předpisu vydáváním koordinovaných závazných stanovisek nebo koordinovaných stanovisek za Městský úřad Česká Lípa, jako dotčený orgán podle § 136 zákona č. 500/2004 Sb., správní řád, ve znění pozdějších předpisů (dále jen "správní řád"), vydává podle ustanovení § 4 odst. 7 zákona č. 183/2006 Sb., o územním plánování a stavebním řádu (stavební zákon), ve znění pozdějších předpisů (dále jen "stavební zákon") a podle dále uvedených ustanovení jednotlivých zvláštních zákonů s odkazem na ustanovení § 149 odst. 1 a 2 správního řádu, po posouzení žádosti, kterou dne 18.11.2021 podal stavebník / investor:

Správa železnic, státní organizace, IČO 70994234, Dlážděná č.p. 1003/7, 110 00 Praha 1-Nové Město, kterého zastupuje SAGASTA s.r.o., IČO 04598555, Novodvorská č.p. 1010/14, Praha 4-Lhotka, 142 00 Praha 411 (dále jen "žadatel")

ve věci společného řízení:

"Rekonstrukce náspu v km 72,300 - 72,350 v úseku Blíževedly - Česká Lípa" SO 01-10-01
Železniční svršek, SO 01-11-01 Železniční spodek, SO 01-21-01 Propustek

"Rekonstrukce náspu v km 71,250 - 71,280 v úseku Blíževedly - Česká Lípa" SO 01-10-01
Železniční svršek, SO 01-11-01 Železniční spodek (dále jen "záměr")

realizované na pozemcích: parc. č. 1663, 1680, 1732 v katastrálním území Kravaře v Čechách, parc. č. 1043, 1047, 1451, 1472 v katastrálním území Stvolínky a k ní připojené projektové dokumentaci, následně předkládané stavebnímu úřadu pro vydání příslušného povolení, zpracované autorizovaným projektantem, kterým je: SAGASTA s.r.o., IČO 04598555, včetně situačního výkresu datovaného ke dni 10/2021.

Popis záměru: Jedná se o rekonstrukci železniční stavby.

Městský úřad Česká Lípa, odbor životního prostředí po zkoordinování požadavků na ochranu dotčených veřejných zájmů vydává toto **koordinované závazné stanovisko** zahrnující

ID DS: bkfb3p
IČ: 00260428
Fax: 487 881 177
http: www.mucl.cz

Adresa pro písemný styk:
náměstí T. G. Masaryka č.p. 1
470 30 ČESKÁ LÍPA
e-podatelna: podatelna@mucl.cz

Adresa sídla pracoviště:
náměstí T. G. Masaryka č.p. 1 (budova F)
470 36 ČESKÁ LÍPA
e-mail: prochazkovai@mucl.cz

jednotlivá závazná stanoviska k ochraně dotčených veřejných zájmů, které hájí na základě těchto níže uvedených zvláštních zákonů.

1. Ochrana přírody a krajiny

Městský úřad Česká Lípa, odbor životního prostředí, jako **orgán ochrany přírody a krajiny**, věcně a místně příslušný sděluje:

Veřejné zájmy, které dotčený orgán hájí podle § 77 odst. 4 zákona č. 114/1992 Sb., o ochraně přírody a krajiny, ve znění pozdějších předpisů, jsou záměrem dotčeny a lze s ním souhlasit.

Odůvodnění

Z hlediska zájmů hájených zákonem č. 114/1992 Sb., o ochraně přírody a krajiny, ve znění pozdějších předpisů, s předloženou dokumentací "Rekonstrukce náspu v km 72,300 72,350 v úseku Blíževedly Česká Lípa" SO 01-10-01 Železniční svršek, SO 01-11-01 Železniční spodek, SO 01-21-01 Propustek

"Rekonstrukce náspu v km 71,250 71,280 v úseku Blíževedly Česká Lípa" SO 01-10-01 Železniční svršek, SO 01-11-01 Železniční spodek" souhlasíme bez připomínek.

Upozorňujeme na dodržování normy ČSN 83 9061- Technologie vegetačních úprav v krajině - ochrana stromů, porostů a vegetačních ploch při stavebních pracích.

Před případným kácením dřevin je potřebné požádat o vydání povolení příslušný orgán ochrany přírody podle § 8 uvedeného zákona a v souladu s vyhláškou č. 189/2013 Sb., o ochraně dřevin a povolování jejich kácení. V případě odstraňování dřevin za účelem zajištění provozuschopnosti železniční dráhy nebo zajištění plynulé a bezpečné drážní dopravy na této dráze, platí povinnost tuto skutečnost ohlásit příslušnému orgánu ochrany přírody, a to 15 dní před plánovaným kácením.

(Pokorná, referent ochrany přírody, tel.: 487 881 277, e-mail: pokornale@mucl.cz)

2. Ochrana ovzduší

Městský úřad Česká Lípa, odbor životního prostředí, jako **orgán ochrany ovzduší**, věcně a místně příslušný sděluje:

Veřejné zájmy, které dotčený orgán hájí podle § 11 odst. 3, § 12 odst. 1, 3 zákona č. 201/2012 Sb., o ochraně ovzduší, ve znění pozdějších předpisů, jsou záměrem dotčeny.

Upozornění

Z hlediska ochrany ovzduší dle zákona č. 201/2012 Sb., o ochraně ovzduší, povolení výše uvedené stavby nepodléhá vydání závazného stanoviska.

Upozorňujeme však, že práce musí být vedeny způsobem, který zajistí minimální prašnost. V případě potřeby budou učiněna odpovídající opatření k eliminaci nadměrné prašnosti.

Např. Stavební (bourací, zemní) práce budou vedeny způsobem, který zajistí minimální prašnost. Na staveništi bude udržována čistota a pořádek, poježděné zpevněné plochy budou pravidelně čištěny.

V případě potřeby budou prováděna účinná opatření k omezení prašnosti (zkrápění staveniště, čištění kol nákladních automobilů a stavebních mechanismů při výjezdu ze staveniště, čištění komunikací apod.).

(Muchová, referent ochrany ovzduší, tel.: 487 881 120, e-mail: muchova@mucl.cz)

3. Nakládání s odpady

ID DS: bkfb3p
IČ: 00260428
Fax: 487 881 177
http: www.mucl.cz

Adresa pro písemný styk:
náměstí T. G. Masaryka č.p. 1
470 30 ČESKÁ LÍPA
e-podatelna: podatelna@mucl.cz

Adresa sídla pracoviště:
náměstí T. G. Masaryka č.p. 1 (budova F)
470 36 ČESKÁ LÍPA
e-mail: prochazkovai@mucl.cz

Městský úřad Česká Lípa, odbor životního prostředí, jako **orgán státní správy odpadového hospodářství**, věcně a místně příslušný sděluje:

Předmětná stavba nepodléhá vydání závazného stanoviska z hlediska nakládání s odpady dle zákona 541/2020 Sb.. Z tohoto důvodu není orgán státní správy odpadového hospodářství dotčeným orgánem, a proto nebylo vydáno závazné stanovisko.

(Zábranová, referent odpadového hospodářství, tel.: 487 881 241, e-mail: zabranova@mucl.cz)

4. Ochrana lesa

Městský úřad Česká Lípa, odbor životního prostředí, jako **orgán státní správy lesů**, věcně a místně příslušný sděluje:

Veřejné zájmy, které dotčený orgán hájí podle § 48 odst. 2 písm. c), § 14 odst. 2 zákona č. 289/1995 Sb., o lesích a o změně a doplnění některých zákonů (lesní zákon), ve znění pozdějších předpisů, nejsou záměrem dotčeny.

Upozornění

Z hlediska lesního zákona se výše zmíněná stavba netýká zájmů ochrany pozemků určených k plnění funkcí lesa. Z tohoto důvodu není orgán státní správy lesů dotčeným orgánem, a proto nebylo vydáno závazné stanovisko.

(Bc. Podskoč, DiS., referent lesního hospodářství, tel.: 487 881 269, e-mail: podskoc@mucl.cz)

5. Ochrana zemědělského půdního fondu

Městský úřad Česká Lípa, odbor životního prostředí, jako **orgán ochrany zemědělského půdního fondu**, věcně a místně příslušný sděluje:

Veřejné zájmy, které dotčený orgán hájí podle § 21 odst. 3 zákona č. 334/1992 Sb., o ochraně zemědělského půdního fondu, ve znění pozdějších předpisů, jsou záměrem dotčeny. Záměr je možné uskutečnit za těchto podmínek:

- Z hlediska zájmů chráněných zákonem č. 334/1992 Sb., o ochraně zemědělského půdního fondu, ve znění pozdějších předpisů, stavba rekonstrukce železniční dráhy na zemědělské půdě, která bude využívána k nezemědělským účelům po dobu kratší než 1 rok včetně doby potřebné k uvedení do původního stavu, nevyžaduje souhlas k odnětí půdy ze ZPF. Je ale třeba ho 15 dní před realizací písemně oznámit dle § 9 odst. 2 písm. d) uvedeného zákona. Formulář oznámení naleznete na stránkách www.mucl.cz v sekci žádosti a formuláře.

- Pokud by stavební práce vyžadovaly zábor zemědělské půdy delší jak 1 rok, je nutné požádat orgán ochrany ZPF o souhlas k odnětí půdy ze ZPF.

(Kreidlová, referent zemědělství, tel.: 487 881 213, e-mail: kreidlova@mucl.cz)

6. Ochrana vod

Městský úřad Česká Lípa, odbor životního prostředí, jako **vodoprávní úřad**, věcně a místně příslušný sděluje:

Veřejné zájmy, které dotčený orgán hájí podle § 104 odst. 9, § 106 odst. 1 zákona č. 254/2001 Sb., o vodách a o změně některých zákonů (vodní zákon), ve znění pozdějších předpisů, jsou záměrem dotčeny. Záměr je možné uskutečnit za těchto podmínek:

- Veškerá případná manipulace se závadnými látkami musí být prováděna tak, aby bylo zabráněno nežádoucímu úniku závadných látek do půdy nebo jejich nežádoucímu smísení s odpadními nebo srážkovými vodami.

- Při provádění stavby je nutno zvýšenou měrou dbát na ochranu území před možným znečištěním látkami škodlivým vodám.

Odůvodnění

ID DS: bkfb3p
IČ: 00260428
Fax: 487 881 177
http: www.mucl.cz

Adresa pro písemný styk:
náměstí T. G. Masaryka č.p. 1
470 30 ČESKÁ LÍPA
e-podatelna: podatelna@mucl.cz

Adresa sídla pracoviště:
náměstí T. G. Masaryka č.p. 1 (budova F)
470 36 ČESKÁ LÍPA
e-mail: prochazkovai@mucl.cz

Vodoprávní úřad posoudil podklady podané žádosti a došel k závěru, že s předloženým návrhem lze souhlasit, protože prováděním stavby ani jejím užíváním nedojde ke zhoršení chemického stavu a ekologického stavu dotčených útvarů povrchových vod a chemického stavu a kvantitativního stavu útvarů podzemních vod, a nebude znemožněno dosažení jejich dobrého stavu.

Přestože bude záměr prováděn v ochranném pásmu vodního zdroje II. stupně Česká Lípa vrtu ZP-1-12 vyhlášeném rozhodnutím ONV Česká Lípa č.j. VLHZ 1100/84-232 ze dne 10.12.1984, není nutný souhlas dle ustanovení § 17 vodního zákona, protože při dodržení stanovených podmínek nebude mít vliv na vodní poměry v území.

Podmínky byly stanoveny, protože při obecném nakládání s povrchovými vodami se nesmí ohrožovat jakost nebo zdravotní nezávadnost vod, narušovat přírodní prostředí, zhoršovat odtokové poměry a porušovat práva a právem chráněné zájmy jiných.

Na základě výše uvedených skutečností, předložených podkladů a prostudování ostatních souvisejících písemností, rozhodl vodoprávní úřad tak, jak je uvedeno ve výroku tohoto závazného stanoviska.

(Bc. Voslařová, referent vodního hospodářství, tel.: 487 881 101, e-mail: voslarova@mucl.cz)

7. Doprava

Městský úřad Česká Lípa, odbor dopravy, jako **silniční správní úřad** ve věcech silnic II. a III. třídy a místních komunikací města Česká Lípa, věcně a místně příslušný sděluje:

Veřejné zájmy, které dotčený orgán hájí podle § 40 odst. 4 zákona č. 13/1997 Sb., o pozemních komunikacích, ve znění pozdějších předpisů, nejsou záměrem dotčeny.

Odůvodnění

Městský úřad Česká Lípa, odbor dopravy, jako silniční správní úřad souladu s ust. § 40 odst. (4) písm. a) zákona č. 13/1997 Sb., o pozemních komunikacích ve znění pozdějších předpisů POSOUDIL předložený návrh a sděluje že stavebním záměrem NEBUDOU dotčeny veřejné zájmy ve věcech silnic II. a III. tříd, veřejně přístupných komunikací a místních komunikací města Česká Lípa. V výše uvedeného důvodu MěÚ Česká Lípa Odbor dopravy NENÍ dotčeným orgánem státní správy a stanovisko ve smyslu ust. § 4 odst. 2 zákona č. 183/2006 Sb., o územním plánování a stavebním řádu ve znění pozdějších předpisů, nebylo vydáno.

(Ondřej, referent silničního úřadu, tel.: 487 881 365, e-mail: ondrej@mucl.cz)

8. Památková péče

Městský úřad Česká Lípa, stavební úřad, jako **orgán státní památkové péče**, věcně a místně příslušný sděluje:

Veřejné zájmy, které dotčený orgán hájí podle zákona č. 20/1987 Sb., o státní památkové péči, ve znění pozdějších předpisů, nejsou záměrem dotčeny.

Upozornění

Z hlediska zájmů státní památkové péče k věci sdělujeme, že výše uvedený záměr je situován mimo plošně památkově chráněné území (památková rezervace, památková zóna, památkové ochranné pásmo) a nachází se mimo prostředí kulturní památky. Vzhledem k uvedenému nejsou dotčeny zájmy státní památkové péče a orgán státní památkové péče nebude ve věci vydávat závazné stanovisko.

Upozorňujeme na zákonnou povinnost stavebníka v souvislosti s výkopovými pracemi na území s archeologickými nálezy oznámit vždy tento záměr Archeologickému ústavu AV ČR Praha (§ 22 odst. 2 zákona č. 20/1987 Sb.) a také na jeho oznamovací povinnost v případě náhodného archeologického nálezu (§ 23 odst. 2 zákona č. 20/1987 Sb.) V této věci je možné kontaktovat

ID DS: bkfb3p
IČ: 00260428
Fax: 487 881 177
http: www.mucl.cz

Adresa pro písemný styk:
náměstí T. G. Masaryka č.p. 1
470 30 ČESKÁ LÍPA
e-podatelna: podatelna@mucl.cz

Adresa sídla pracoviště:
náměstí T. G. Masaryka č.p. 1 (budova F)
470 36 ČESKÁ LÍPA
e-mail: prochazkovai@mucl.cz

pracoviště archeologie a speleoantropologie českolipského Vlastivědného muzea a galerie, Archeologické muzeum Šatlava v České Lípě, oznámení lze zaslat rovněž elektronicky (oznameni@arup.cas.cz) nebo poštou (Archeologický ústav V ČR, Praha, v. v. i., Letenská 4, 118 01 Praha 1).

(Blanda, DiS., referent památkové péče, tel: 487 881 215, email: blanda@mucl.cz)

9. Územní plánování

Městský úřad Česká Lípa, stavební úřad, jako **úřad územního plánování**, věcně a místně příslušný sděluje:

Veřejné zájmy, které dotčený orgán hájí podle § 6 odst. 1 písm. e), § 96b zákona č. 183/2006 Sb., o územním plánování a stavebním řádu (stavební zákon), ve znění pozdějších předpisů, nejsou záměrem dotčeny.

Odůvodnění

Záměrem žadatele je rekonstrukce železničního náspu v km 71,250 - 71,280 a v km 72,300 - 72,350 v úseku Blíževedly - Česká Lípa, na pozemcích p. č. 1043, 1047, 1451 a 1472 v k. ú. Stvolínky a na pozemcích p. č. 1663, 1680, 1732 v k. ú. Kravaře v Čechách. Účelem záměru je stabilizace a zamezení sedání náspového tělesa. Součástí záměru je také rekonstrukce propustku a železničního spodku.

Úřad územního plánování záměr posoudil a konstatoval, že záměr není změnou v území ve smyslu ustanovení § 2 odst. 1 písm. a) stavebního zákona. Z tohoto důvodu nebude k předloženému záměru vydávat stanovisko ve smyslu výše uvedených ustanovení.

(Hajnalová, Ing., referent územního plánování, tel: 487 881 283, e-mail: hajnalova@mucl.cz)

Závěr koordinovaného závazného stanoviska:

Městský úřad Česká Lípa, odbor životního prostředí pověřený podle vnitřního předpisu pro vydávání koordinovaných závazných stanovisek nebo koordinovaných stanovisek za Městský úřad Česká Lípa jako dotčený orgán podle ustanovení jednotlivých zvláštních zákonů s odkazem na ustanovení § 149 odst. 1 a 2 správního řádu po posouzení žádosti, kterou dne 18.11.2021 podal žadatel:

Správa železnic, státní organizace, IČO 70994234, Dlážděná č.p. 1003/7, 110 00 Praha 1-Nové Město, kterého zastupuje SAGASTA s.r.o., IČO 04598555, Novodvorská č.p. 1010/14, Praha 4-Lhotka, 142 00 Praha 411

ve věci společného řízení:

"Rekonstrukce náspu v km 72,300 - 72,350 v úseku Blíževedly - Česká Lípa" SO 01-10-01
Železniční svršek, SO 01-11-01 Železniční spodek, SO 01-21-01 Propustek

"Rekonstrukce náspu v km 71,250 - 71,280 v úseku Blíževedly - Česká Lípa" SO 01-10-01
Železniční svršek, SO 01-11-01 Železniční spodek
realizované na pozemcích: parc. č. 1663, 1680, 1732 v katastrálním území Kravaře v Čechách, parc. č. 1043, 1047, 1451, 1472 v katastrálním území Stvolínky, s ohledem na výše uvedená stanoviska došel k závěru, že požadavky na ochranu veřejných zájmů, chráněných zvláštními právními předpisy, nejsou v rozporu a záměr je možný.

Poučení:

ID DS: bkfb3p
IČ: 00260428
Fax: 487 881 177
http: www.mucl.cz

Adresa pro písemný styk:
náměstí T. G. Masaryka č.p. 1
470 30 ČESKÁ LÍPA
e-podatelna: podatelna@mucl.cz

Adresa sídla pracoviště:
náměstí T. G. Masaryka č.p. 1 (budova F)
470 36 ČESKÁ LÍPA
e-mail: prochazkovai@mucl.cz

Proti tomuto závaznému stanovisku se nelze odvolat. Podle ustanovení § 149 odst. 1 správního řádu je závazné stanovisko úkon učiněný správním orgánem na základě zákona, který není samostatným rozhodnutím ve správním řízení a jeho obsah je závazný pro výrokovou část rozhodnutí správního orgánu. Podle ustanovení § 149 odst. 4 je však možné obsah koordinovaného stanoviska napadnout v rámci odvolání proti rozhodnutí ve věci.

Ing. Alexandra Píšková
vedoucí odboru životního prostředí

Obdrží:

Správa železnic, státní organizace, Dlážděná č.p. 1003/7, 110 00 Praha 1-Nové Město, zastupuje
SAGASTA s.r.o., Novodvorská č.p. 1010/14, Praha 4-Lhotka, 142 00 Praha 411

ID DS: bkfb3p
IČ: 00260428
Fax: 487 881 177
http: www.mucl.cz

Adresa pro písemný styk:
náměstí T. G. Masaryka č.p. 1
470 30 ČESKÁ LÍPA
e-podatelna: podatelna@mucl.cz

Adresa sídla pracoviště:
náměstí T. G. Masaryka č.p. 1 (budova F)
470 36 ČESKÁ LÍPA
e-mail: prochazkovai@mucl.cz

Česká 149
276 01 Mělník
tel.: +420 315 728 061
ID DS: ahwdypi
e-mail: kokorin@nature.cz
www.nature.cz

SAGASTA s. r. o.
Novodvorská 1010/14
142 00 Praha 4
DS bkfcs9v

NAŠE ČÍSLO JEDNACÍ 03046/KK/21

VYŘIZUJE Jan Štěpán

DATUM 22. 12. 2021

Věc: Žádost o vyjádření z hlediska vlivu záměru stavby „Rekonstrukce náspu v km 71,250 – 71,280 v úseku Blíževedly – Česká Lípa“ a „Rekonstrukce náspu v km 72,300 – 72,350 v úseku Blíževedly – Česká Lípa“ na území soustavy Natura 2000

Agentura ochrany přírody a krajiny České republiky, regionální pracoviště Správa chráněné krajinné oblasti Kokořínsko - Máchův (dále jen „Správa“), jako orgán státní správy ochrany přírody a krajiny, příslušná podle ust. § 78 odst. 1 zákona č. 114/1992 Sb., o ochraně přírody a krajiny – v platném znění (dále jen „zákon“), po posouzení předloženého záměru vydává v souladu s ustanovením § 45i odst. 1 zákona toto

stanovisko:

U záměru „Rekonstrukce náspu v km 71,250 – 71,280 v úseku Blíževedly – Česká Lípa“ a „Rekonstrukce náspu v km 72,300 – 72,350 v úseku Blíževedly – Česká Lípa“, na základě projektové dokumentace vypracované společností SAGASTA s. r. o. **lze vyloučit významný vliv** na příznivý stav předmětů ochrany nebo celistvost evropsky významných lokalit a ptačích oblastí.

ODŮVODNĚNÍ:

Žádost o stanovisko pro záměr stavby „Rekonstrukce náspu v km 71,250 – 71,280 v úseku Blíževedly – Česká Lípa“ a „Rekonstrukce náspu v km 72,300 – 72,350 v úseku Blíževedly – Česká Lípa“ podle § 45i zákona byla na Správu podána dne 03. 11. 2021.

Dle projektové dokumentace se jedná o rekonstrukci liniové stavby tělesa železnice ve dvou úsecích o délce 30 m a 50 m. Část rekonstruované části trati o délce 30 m se nachází na parcele KN č. 1732 v k. ú. Kravaře v Čechách a část o délce 50 m se nachází na parcele KN č. 1451 v k. ú. Stvolínky. Náplní stavby je zvýšení bezpečnosti železniční trati rekonstrukcí náspu, tzn. zamezení sedání náspového tělesa v daných úsecích. Stavební činnost bude probíhat na kolejišti, tzn. na drážních pozemcích.

Uvedený záměr nezasahuje na území evropsky významné lokality, ani ptačí oblasti a leží mimo území CHKO Kokořínsko-Máchův kraj. Část parcely KN č. 1451 v k. ú. Stvolínky sdílí hranici s evropsky významnou lokalitou **CZ0514670 Ronov – Vlhošť**, a to v uvedené 50m délce.

Předmětem ochrany evropsky významné lokality Ronov - Vlhošť jsou: přirozené eutrofní vodní nádrže s vegetací typu Magnopotamion nebo Hydrocharition (3150); bezkolencové louky na vápnitých, rašelinných nebo hlinito-jílovitých půdách (*Molinion caeruleae*) (6410); extenzivní sečené louky nížin až podhůří (*Arrhenatherion*, *Brachypodio-Centaureion*

nemoralis) (6510); přechodová rašeliniště a třasoviště (7140); chasmofytická vegetace silikátových skalnatých svahů (8220); bučiny asociace *Asperulo-Fagetum* (9130); dubohabřiny asociace *Galio-Carpinetum* (9170); lesy svazu *Tilio-Acerion* na svazích, sutích a v roklich (9180); modrásek bahenní (*Maculinea nausithous*); modrásek očkovaný (*Maculinea teleius*); vrkoč útlý (*Vertigo angustior*).

Uvedený záměr má charakter stavby zabezpečující provoz na železnici a je tedy ve veřejném zájmu. Vzhledem k malému rozsahu stavebních prací a délce stavebních úseků lze vyloučit přímý vliv na předměty ochrany území soustavy Natura 2000. Z výše uvedených důvodů Správa nemá námitek k realizaci stavby.

POUČENÍ O OPRAVNÉM PROSTŘEDKU:

Toto stanovisko není rozhodnutím orgánu ochrany přírody vydaným ve správním řízení a nelze se proti němu odvolat.

Ing. Ladislav Pořízek

ŘEDITEL REGIONÁLNÍHO PRACOVISTĚ

Žadatel:
SAGASTA s.r.o.
Pašková Kateřina
Novodvorská 1010/14
14200 Praha
IČO: 04598555

Evid. číslo žádosti: 2021353638
Evid. číslo subjektu: 0000096940



DOŠLO DNE:
06-01-2022
50001ODD2200007

Ministerstvo obrany - Sekce ekonomická a majetková -
OOÚZ
Rooseveltova 620/23
160 00 Praha 6 - Bubeneč

Žádám Vás o vyjádření k technické infrastruktuře z důvodu:
Spojené územní a stavební řízení

Název akce:
Rekonstrukce náspu v úseku Blíževedly - Česká Lípa

Výška stavby (m): 6

Doplňkové informace:
Výška budovy nebo objektu [m]:6
Výška jeřábu:0

Údaje o stavebníkovi:
Správa železnic, státní organizace
Tichý Petr Ing.
Dlážděná 1003/7
11000 Praha

Přílohy (názvy souborů příloh):
121070_BčL_C_3_001_Koo.pdf, A_u1_u2.pdf, B_u1_u2.pdf

Vybraný způsob doručení vyjádření: poštou

Žádost vytvořena: 30.11.2021

S pozdravem

Pašková Kateřina

Telefon: | Mobil: +420725974683 | E-mail: katerina.paskova@sagasta.cz

iprirodni i lid. sprava - mawis



utilityreport

Tato žádost byla vygenerována službou **UtilityReport**, kterou provozuje **HRDLIČKA spol. s r. o.** Více na www.mawis.eu.
V případě dotazu kontaktujte zákaznické centrum na telefonu: +420 251 618 458 nebo e-mailu: info@mawis.eu.

Popis polygonu: Železniční trať 1

Výpis parcel má pouze informativní charakter. **Vyjádření prosím vydávejte k zájmovému území zakreslenému žadatelem.**

Výpis byl vytvořen automaticky průnikem zakresleného zájmového území a geometrií parcel katastru nemovitostí bez odsouhlasení žadatele. Data jsou čerpána z veřejné databáze RÚIAN a seznam parcel je aktuální k datu vygenerování žádosti.

Informace o zájmovém území č.: 1

Seznam dotčených parcel

k. ú.: 1

Ve všech dotčených k. ú. proběhla kompletní digitalizace

Kravaře v Čechách (674184)

parcely: 16

<u>1605</u>	<u>1631</u>	<u>1656</u>	<u>1658</u>	<u>1659</u>
<u>1663</u>	<u>1670</u>	<u>1672</u>	<u>1680</u>	<u>1694</u>
<u>1699</u>	<u>1706</u>	<u>1708</u>	<u>1722</u>	<u>1727</u>
<u>1732</u>				

Informace o zájmovém území č.: 2

Seznam dotčených parcel

k. ú.: 2

Ve všech dotčených k. ú. proběhla kompletní digitalizace

Stvolínky (758655)

parcely: 7

<u>1040</u>	<u>1043</u>	<u>1047</u>	<u>1048</u>	<u>1112</u>
<u>1451</u>	<u>1472</u>			

Kravaře v Čechách (674184)

parcely: 7

<u>1732</u>	<u>1813</u>	<u>1839</u>	<u>1842</u>	<u>1854</u>
<u>1856</u>	<u>1867</u>			



utilityreport

Tato žádost byla vygenerována službou UtilityReport, kterou provozuje HRDLIČKA spol. s r. o. Více na www.mawis.eu.
V případě dotazu kontaktujte zákaznické centrum na telefonu: +420 251 618 458 nebo e-mailu: info@mawis.eu.

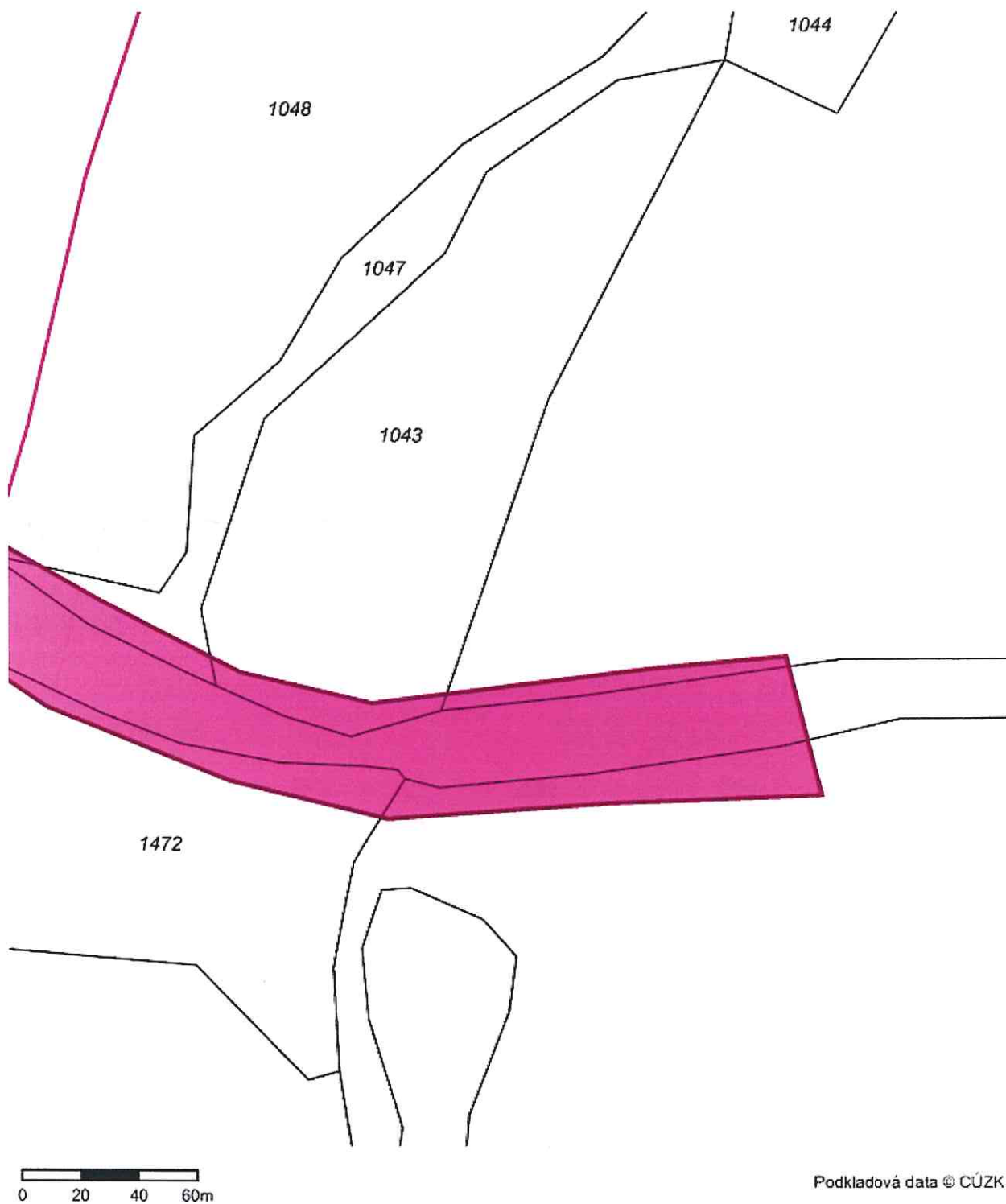
Evid. č. žádosti: 2021353638

Pořadové číslo polygonu: 2

Katastrální území: Kravaře v Čechách (Česká Lípa) 674184; Stvolínky (Česká Lípa) 758655

Popis polygonu: Železniční trať 2

Polygon 2 - Detail - list atlasu 2/2



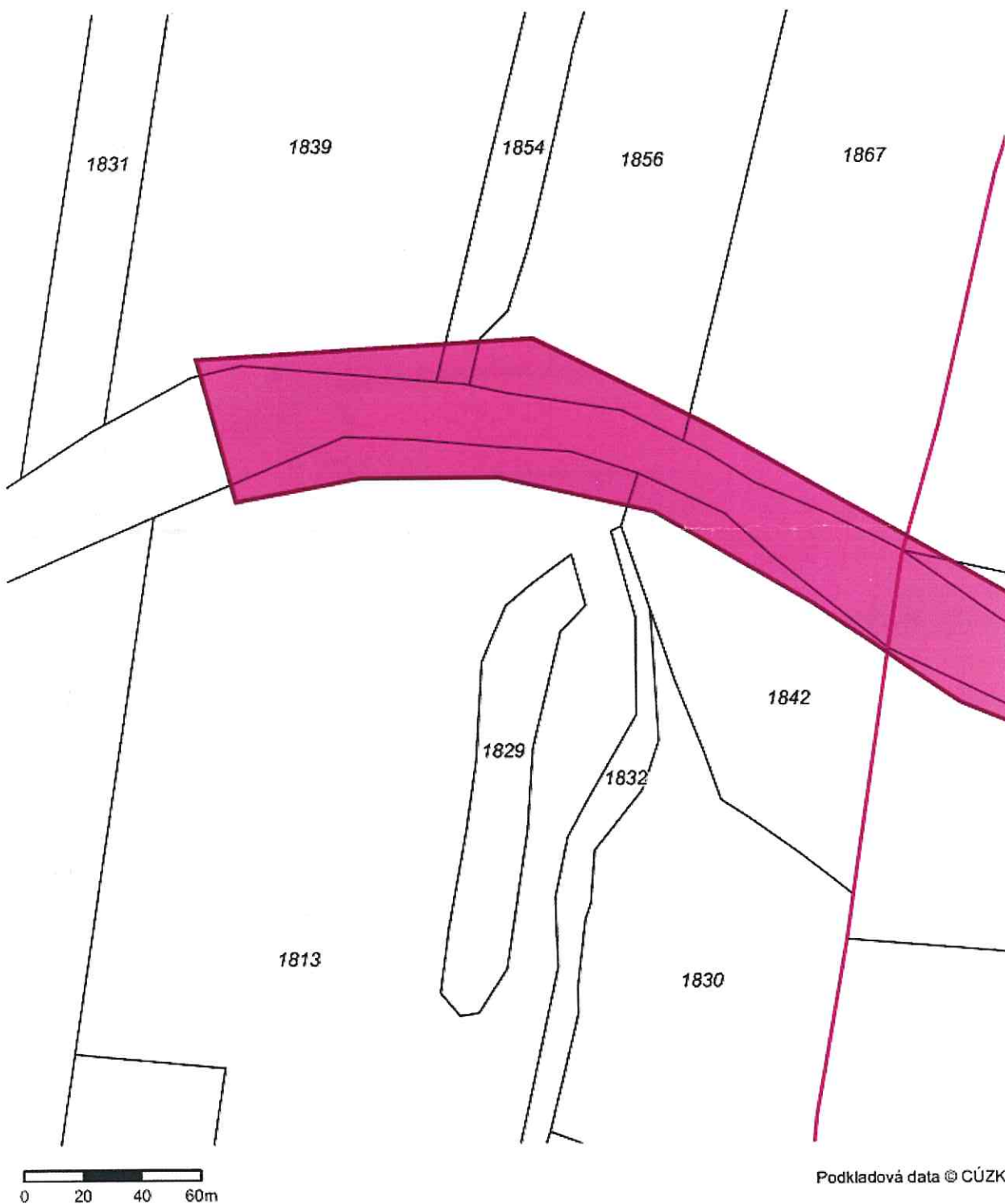
Evid. č. žádosti: 2021353638

Pořadové číslo polygonu: 2

Katastrální území: Kravaře v Čechách (Česká Lípa) 674184; Stvolínky (Česká Lípa) 758655

Popis polygonu: Železniční trať 2

Polygon 2 - Detail - list atlasu 1/2



utilityreport

Tato žádost byla vygenerována službou UtilityReport, kterou provozuje HRDLIČKA spol. s r. o. Více na www.mawis.eu.
V případě dotazu kontaktujte zákaznické centrum na telefonu: +420 251 618 458 nebo e-mailu: info@mawis.eu.

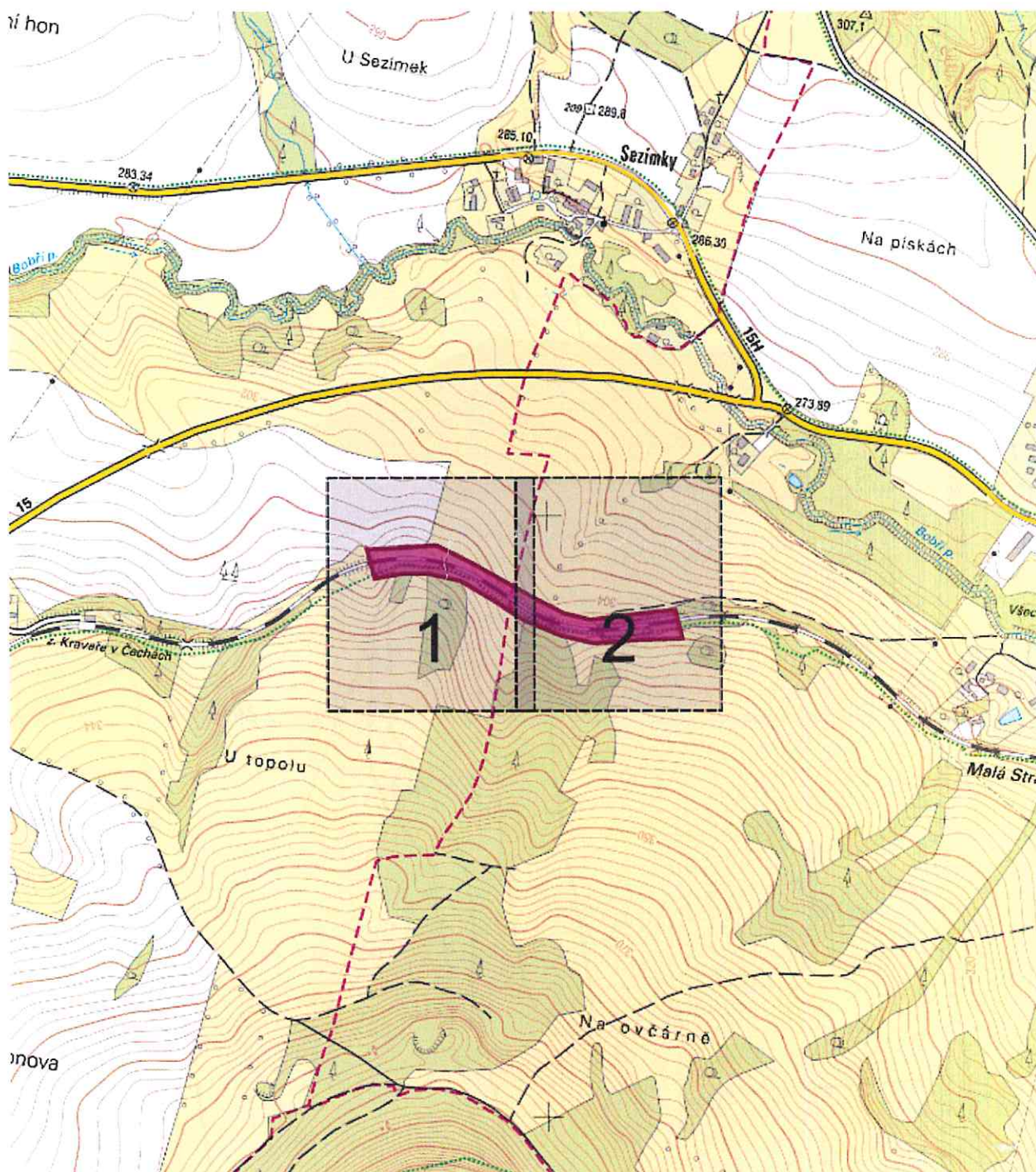
Evid. č. žádosti: 2021353638

Pořadové číslo polygonu: 2

Katastrální území: Kravaře v Čechách (Česká Lípa) 674184; Stvolínky (Česká Lípa) 758655

Popis polygonu: Železniční trať 2

Polygon 2 - Mapa širších vztahů



0 100 200 300m

Podkladová data © CÚZK

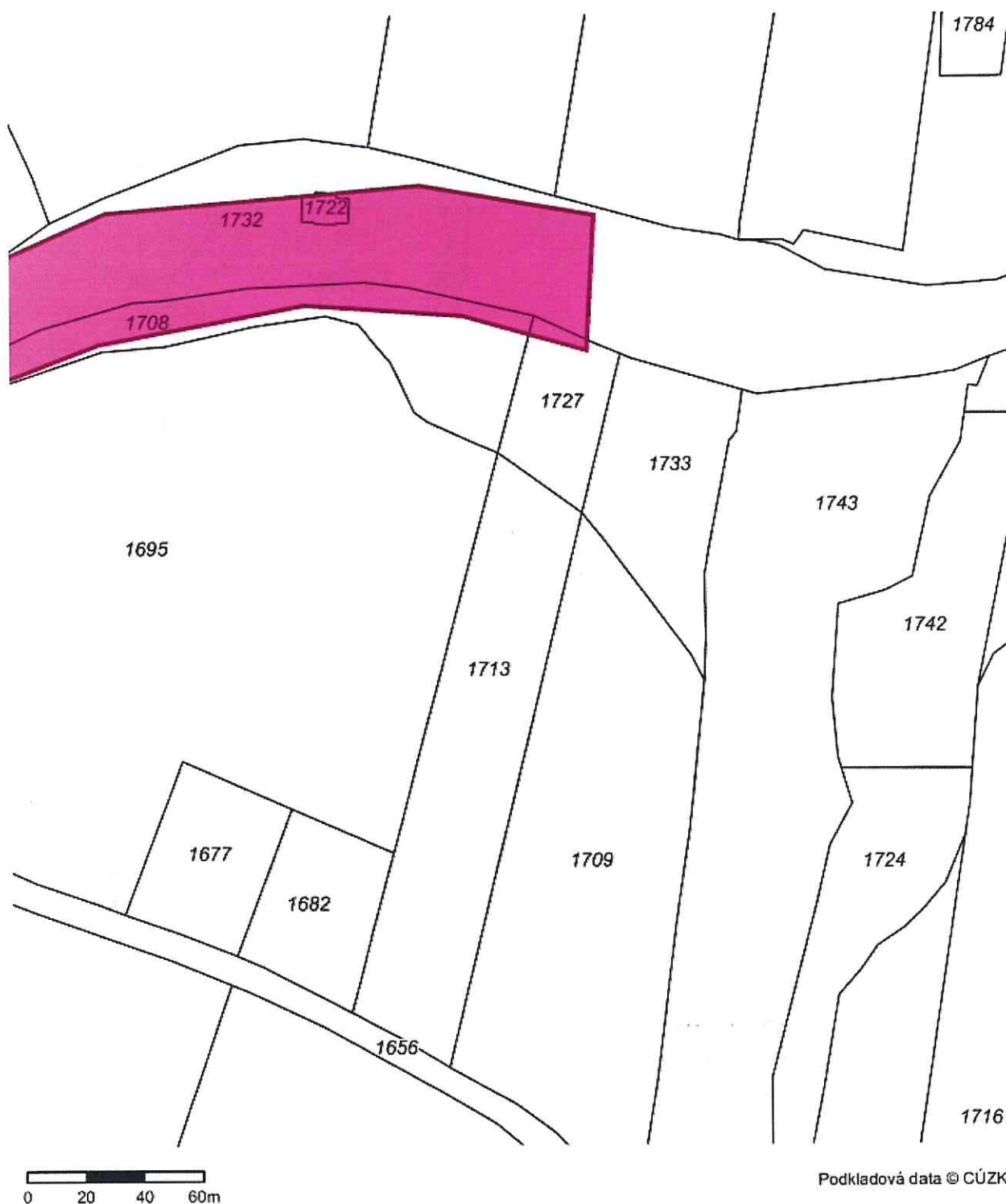
Evid. č. žádosti: 2021353638

Pořadové číslo polygonu: 1

Katastrální území: Kravaře v Čechách (Česká Lípa) 674184

Popis polygonu: Železniční trať 1

Polygon 1 - Detail - list atlasu 2/2



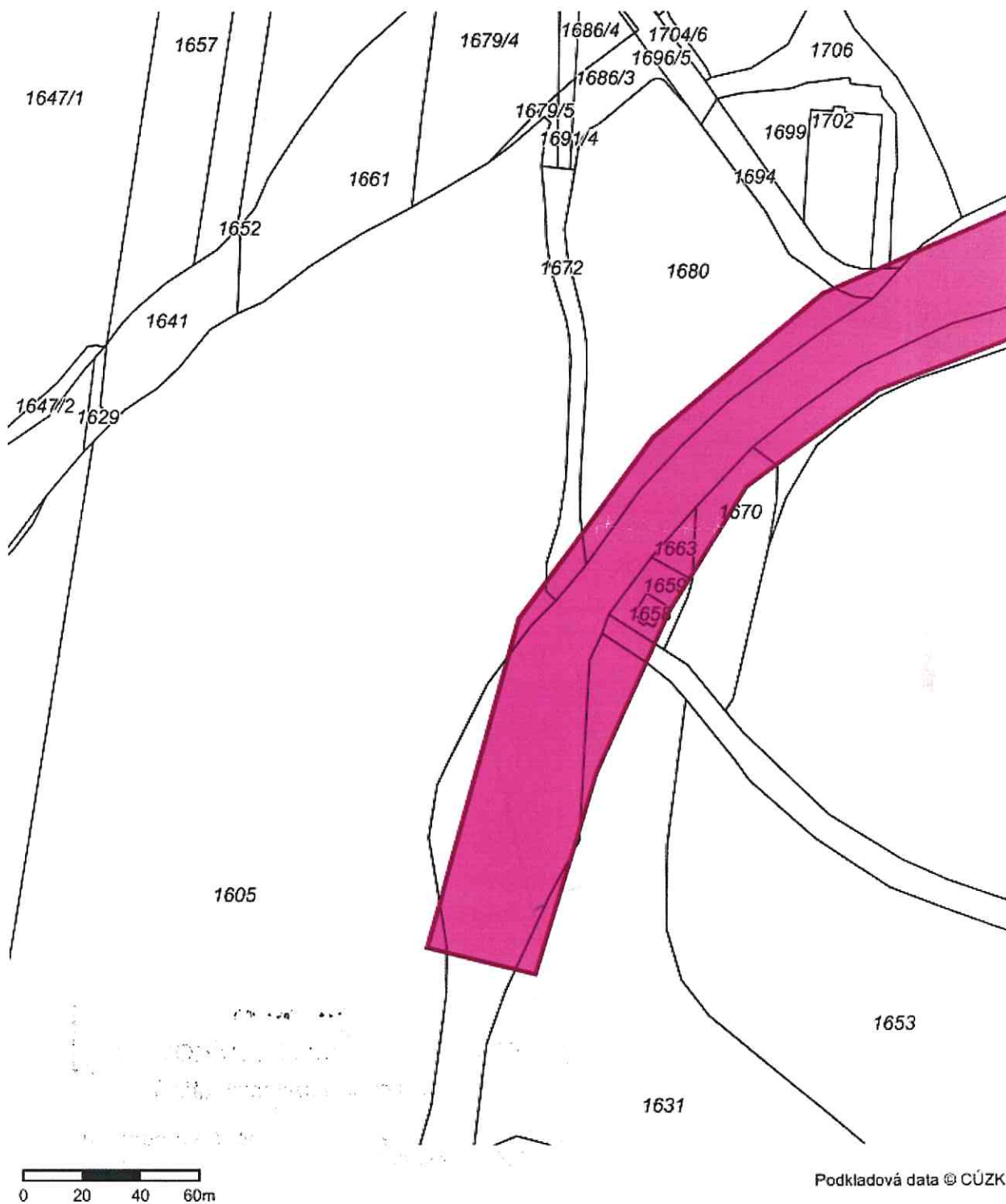
Evid. č. žádosti: 2021353638

Pořadové číslo polygonu: 1

Katastrální území: Kravaře v Čechách (Česká Lípa) 674184

Popis polygonu: Železniční trať 1

Polygon 1 - Detail - list atlasu 1/2



V České Lípě dne 2021-11-29

Č. j.: KHSLB 23233/2021
Spis. značka: S – KHSLB 23233/2021
Vyřizuje: Bartoníčková
Počet stran/příloh: 2/0

SAGASTA s.r.o.
Novodvorská 1010/14
142 00 Praha 4 – Lhotka

„Rekonstrukce náspu v km 71,250 – 71,280 v úseku Blíževedly – Česká Lípa“ a „Rekonstrukce náspu v km 72,300 – 72,350 v úseku Blíževedly – Česká Lípa“ - závazné stanovisko Krajské hygienické stanice Libereckého kraje se sídlem v Liberci územnímu rozhodnutí a stavebnímu povolení

Krajská hygienická stanice Libereckého kraje se sídlem v Liberci (dále Krajská hygienická stanice) jako dotčený správní úřad příslušný dle § 82 odst. 2 písm. i) a § 77 zákona č. 258/2000 Sb., o ochraně veřejného zdraví a o změně některých souvisejících zákonů, ve znění pozdějších předpisů, ve spojení s § 4 odst. 2 zákona č. 183/2006 Sb., o územním plánování a stavebním řádu (stavební zákon), ve znění pozdějších předpisů, posoudila žádost Správy železnic, státní organizace, se sídlem Dlážďená 1003/7, 110 00, Praha 1 – Nové Město, IČO 70994234, doručenou dne 18. 11. 2021 a zaevidovanou pod č. j. KHSLB 23233/2021, podanou v zastoupení společností SAGASTA s. r. o., projekční, inženýrská a konzultační společnost, Novodvorská 1010/14, 142 00, Praha 4 - Lhotka, IČO 04598555, dle plné moci ze dne 20. 07. 2021 o vydání stanoviska k územnímu rozhodnutí a stavebnímu povolení stavby „Rekonstrukce náspu v km 71,250 – 71,280 v úseku Blíževedly – Česká Lípa“ a „Rekonstrukce náspu v km 72,300 – 72,350 v úseku Blíževedly – Česká Lípa“.

Po zhodnocení souladu předložené žádosti s požadavky předpisů v oblasti ochrany veřejného zdraví, a to v souladu s ustanovením § 30 zákona č. 258/2000 Sb., o ochraně veřejného zdraví a o změně některých souvisejících zákonů ve spojení s § 12 nařízení vlády č. 272/2011 Sb., o ochraně zdraví před nepříznivými účinky hluku a vibrací, ve znění pozdějších předpisů, vydává Krajská hygienická stanice toto

závazné stanovisko:

s územním rozhodnutím a stavebním povolením stavby „Rekonstrukce náspu v km 71,250 – 71,280 v úseku Blíževedly – Česká Lípa“ a „Rekonstrukce náspu v km 72,300 – 72,350 v úseku Blíževedly – Česká Lípa“ **se souhlasí.**

Odůvodnění:

Krajské hygienické stanici byla dne 18. 11. 2021 doručena žádost Správy železnic, státní organizace, se sídlem Dlážďená 1003/7, 110 00, Praha 1 – Nové Město, IČO 70994234, o posouzení předložené dokumentace k územnímu rozhodnutí a stavebnímu povolení stavby „Rekonstrukce náspu v km 71,250 – 71,280 v úseku Blíževedly – Česká Lípa“ a „Rekonstrukce náspu v km 72,300 – 72,350 v úseku Blíževedly – Česká Lípa“.

Krajská hygienická stanice Libereckého kraje se sídlem v Liberci přezkoumala důvodnost této žádosti v návaznosti na písemný materiál s ní předložený a dospěla k závěru, že věc vyhovuje požadavkům v oblasti ochrany veřejného zdraví.

Předmětem projektové dokumentace zpracované společností SAGASTA s. r. o., se sídlem Novodvorská 1010/14. 142 00, Praha 4 - Lhotka, IČO 04598555 z 10/2021 je návrh na změnu trvalé dokončené stavby traťového úseku mezi Blíževedly a Českou Lípou, od žel. km 71,250 po km 71,280 a od žel. km 72,300 po km 72,350 na trati Lovosice – Česká Lípa. Jedná se o regionální dráhu kategorie TSI INF-O – P6, TSI INF-N – F4, číslo trati podle nákresového jízdního řádu 539. Traťový úsek je jednokolejný s maximální traťovou rychlostí 60 km/h. Stavební činnost bude probíhat na kolejišti, v extravilánu obce mimo zastavěnou oblast. Cílem stavby je zvýšení bezpečnosti železniční trati rekonstrukcí daného náspu, tzn. zamezení sedání náspového tělesa na základě geotechnického průzkumu.

Stavba svým rozsahem a umístěním nemá negativní vliv na hodnocení z hlediska šíření hluku a vibrací v řešeném území. Její realizací nedojde ke zhoršení akustických parametrů v zájmové lokalitě. Stavba bude prováděna v denní době od 07.00 do 21.00 hod. Na základě uvedeného konstatování lze vyslovit předpoklad dodržení hygienických limitů hluku ze stavební činnosti.

Za tohoto stavu věci bylo proto žádosti vyhověno a vydáno souhlasné závazné stanovisko.

Mgr. et Mgr. Pavla Procházková
vedoucí oddělení hygieny obecné a komunální



DOŠLO DNE:
01-12-2021
500010DD2100920



HZSLX005MDQ0



Hasičský záchranný sbor Libereckého kraje

územní odbor Česká Lípa

Karla Poláčka 3152, 470 01 Česká Lípa



Č. j.: HSLI- 3327-2/ČL-2021
Datum: 23. 11. 2021
Vyřizuje: por. Lukáš Kohlíček DiS.
Tel.: 950 475 216
E-mail: lukas.kohlícek@hzslk.cz
Počet stran: 2
Počet příloh: 0

Adresát:
Sagasta s.r.o.
Novodvorská 1010/14
142 00 Praha 4

ZÁVAZNÉ STANOVISKO DOTČENÉHO ORGÁNU NA ÚSEKU POŽÁRNÍ OCHRANY

Název stavby:

Rekonstrukce náspu v km 71,250 - 71,280 a v km 72,300 - 72,350 v úseku Blíževedly - Česká Lípa, č.121 070

Místo stavby:

Pozemky č.1451, č.1472, č.1047, a č.1043 v k.ú. Stvolínky
Pozemky č.1732, č.1663, č.1680 v k.ú. Kravaře v Čechách

Stavebník:

Správa železnic, státní organizace, IČO 70994234
Dlážděná 1003/7, Nové Město, Praha 1 110 00

Předložená dokumentace:

dokumentace pro vydání společného povolení
vypracoval: Ing. Emil Špaček, ČKAIT 0008279
ověřil: Ing. Emil Špaček, ČKAIT 0008279
datum: 10/2021


Hasičský záchranný sbor Libereckého kraje (dále jen „HZS LK“) jako věcně a místně příslušný dotčený orgán na úseku požární ochrany podle ustanovení § 7 odst. 4 zákona č. 320/2015 Sb., o Hasičském záchranném sboru České republiky a o změně některých zákonů (zákon o hasičském záchranném sboru), ve znění pozdějších předpisů a podle ustanovení § 26 odst. 2 písm. b) a ustanovení § 31 odst. 1 písm. b) zákona č. 133/1985 Sb., o požární ochraně, ve znění pozdějších předpisů (dále jen „zákon o požární ochraně“) posoudil v rozsahu níže uvedených podkladů výše uvedenou dokumentaci předloženou dne **18. 11. 2021**. Na základě výše uvedeného vydává dle ustanovení § 31 odst. 3 zákona o požární ochraně a dále dle ustanovení § 149 odst. 1 zákona č. 500/2004 Sb., správní řád, ve znění pozdějších předpisů

SOUHLASNÉ ZÁVAZNÉ STANOVISKO.

Odůvodnění:

HZS LK vycházel při vydání závazného stanoviska z těchto podkladů:

Posouzením předložené dokumentace v rozsahu výše uvedených podkladů podle ustanovení § 46 odst. 1 vyhlášky č. 246/2001 Sb., o stanovení podmínek požární bezpečnosti a výkonu státního požárního dozoru (vyhláška o požární prevenci), ve znění pozdějších předpisů (dále jen „vyhláška o požární prevenci“) dospěl HZS LK k závěru, že předložené podklady splňují obsahové náležitosti dle ustanovení § 41 vyhlášky o požární prevenci. Z obsahu předložených podkladů vyplývá, že jsou splněny technické podmínky požární ochrany kladené na danou stavbu vyhláškou č. 23/2008 Sb., o technických podmínkách požární ochrany staveb, ve znění vyhlášky č. 268/2011 Sb.



plk. Mgr. Ladislav Vákula
ředitel územního odboru Česká Lípa
úřední osoba

Podatel vyrozuměn: telefonicky / e-mailem

Dne:

Převzal:

Dne:

Popis:

Obec Kravaře

náměstí 166 471 03 Kravaře



DOŠLO DNE:

29-11-2021

50001ODD2100908

Váš dopis s č.: 121.070/SG/VP/101

Ze dne:

Číslo jednací: KRA-557/2021

Spisová značka:

SAGASTA s.r.o.

Vyřizuje: Jitka Švastová

Telefon:

E-mail: ou.kravare@tiscali.cz

Datová schránka: darbn9b

Datum: 26.11.2021

Novodvorská 1010/14**142 00 Praha 4****Žádost o vydání stanoviska k PD pro společnému řízení - Blíževedly - Česká Lípa**

Obec Kravaře souhlasí s projektem „Rekonstrukce náspu v km 71,250-71,280 v úseku Blíževedly-Česká Lípa“ a „Rekonstrukce náspu v km 72,300-72,350 v úseku Blíževedly-Česká Lípa“, č.121070.

S pozdravem

Ing. Vít Vomáčka, MBA
starosta**Ing. Vít
Vomáčka**Digitálně podepsal
Ing. Vít Vomáčka
Datum: 2021.11.26
08:01:22 +01'00'